

Филиал публично-правовой компании "Роскадастр" по Московской области

полное наименование органа регистрации прав

Выписка из Единого государственного реестра недвижимости об объекте недвижимости

Сведения о характеристиках объекта недвижимости

На основании запроса от 04.04.2025, поступившего на рассмотрение 04.04.2025, сообщаем, что согласно записям Единого государственного реестра недвижимости:

Раздел 1 Лист 1

Здание			
вид объекта недвижимости			
Лист № 1 раздела 1	Всего листов раздела 1: 2	Всего разделов: 5	Всего листов выписки: 10
04.04.2025г. № КУВИ-001/2025-83792723			
Кадастровый номер:	50:02:0020506:679		
Номер кадастрового квартала:	50:02:0020506		
Дата присвоения кадастрового номера:	24.07.2012		
Ранее присвоенный государственный учетный номер:	Инвентарный номер 111:035-1429; Инвентарный номер 1429; Условный номер 50:02:05:00022:001:0001		
Местоположение:	Московская область, р-н Лотошинский, рп Лотошино, ул Центральная, д 11		
Площадь:	1804.6		
Назначение:	Нежилое		
Наименование:	здание узла связи		
Количество этажей, в том числе подземных этажей:	2, в том числе подземных 1		
Материал наружных стен:	Из прочих материалов		
Год ввода в эксплуатацию по завершении строительства:	данные отсутствуют		
Год завершения строительства:	1987		
Кадастровая стоимость, руб.:	32140146.07		
Кадастровые номера иных объектов недвижимости, в пределах которых расположен объект недвижимости:	50:02:0030202:88		
Кадастровые номера помещений, машино-мест, расположенных в здании или сооружении:	50:02:0020506:1388, 50:02:0020506:1389, 50:02:0020506:1390		
Кадастровые номера объектов недвижимости, из которых образован объект недвижимости:	данные отсутствуют		
Кадастровые номера образованных объектов недвижимости:	данные отсутствуют		
Сведения о включении объекта недвижимости в состав предприятия как имущественного комплекса:	данные отсутствуют		
Сведения о включении объекта недвижимости в состав единого недвижимого комплекса:	данные отсутствуют		
Виды разрешенного использования:	данные отсутствуют		



ДОКУМЕНТ ПОДПИСАН
ЭЛЕКТРОННОЙ ПОДПИСЬЮ

Сертификат: 009F0BDC181A023B64597F1E2579BEFB50

Владелец: ФЕДЕРАЛЬНАЯ СЛУЖБА ГОСУДАРСТВЕННОЙ
РЕГИСТРАЦИИ, КАДАСТРА И КАРТОГРАФИИ
Действителен: с 02.08.2024 по 26.10.2025

полное наименование должности

инициалы, фамилия

Здание			
вид объекта недвижимости			
Лист № 2 раздела 1	Всего листов раздела 1: 2	Всего разделов: 5	Всего листов выписки: 10
04.04.2025г. № КУВИ-001/2025-83792723			
Кадастровый номер:		50:02:0020506:679	
Сведения о включении объекта недвижимости в реестр объектов культурного наследия:		данные отсутствуют	
Сведения о кадастровом инженере:		дата завершения кадастровых работ: 16.03.1998	
Статус записи об объекте недвижимости:		Сведения об объекте недвижимости имеют статус "актуальные, ранее учтенные"	
Особые отметки:		Сведения, необходимые для заполнения раздела: 6 - Сведения о частях объекта недвижимости, отсутствуют.	
Получатель выписки:		Лесовая Светлана Владимировна, действующий(ая) на основании документа "" от имени заявителя ПУБЛИЧНОЕ АКЦИОНЕРНОЕ ОБЩЕСТВО "РОСТЕЛЕКОМ", 7707049388	

полное наименование должности	 ДОКУМЕНТ ПОДПИСАН ЭЛЕКТРОННОЙ ПОДПИСЬЮ	инициалы, фамилия
	Сертификат: 009F0BDC181A023B64597F1E2579BEFB50 Владелец: ФЕДЕРАЛЬНАЯ СЛУЖБА ГОСУДАРСТВЕННОЙ РЕГИСТРАЦИИ, КАДАСТРА И КАРТОГРАФИИ Действителен: с 02.08.2024 по 26.10.2025	

Выписка из Единого государственного реестра недвижимости об объекте недвижимости
Сведения о зарегистрированных правах

Здание			
вид объекта недвижимости			
Лист № 1 раздела 2	Всего листов раздела 2: 1	Всего разделов: 5	Всего листов выписки: 10
04.04.2025г. № КУВИ-001/2025-83792723			
Кадастровый номер:		50:02:0020506:679	
1	Правообладатель (правообладатели):	1.1	Публичное акционерное общество "Ростелеком", ИНН: 7707049388, ОГРН: 1027700198767
	Сведения о возможности предоставления третьим лицам персональных данных физического лица:	1.1.1	данные отсутствуют
2	Вид, номер, дата и время государственной регистрации права:	2.1	Собственность 50-50-02/025/2011-080 26.01.2012 00:00:00
3	Сведения об осуществлении государственной регистрации сделки, права без необходимого в силу закона согласия третьего лица, органа:	3.1	данные отсутствуют
4	Ограничение прав и обременение объекта недвижимости:	не зарегистрировано	
5	Договоры участия в долевом строительстве:	не зарегистрировано	
6	Заявленные в судебном порядке права требования:	данные отсутствуют	
7	Сведения о возможности предоставления третьим лицам персональных данных физического лица	данные отсутствуют	
8	Сведения о возражении в отношении зарегистрированного права:	данные отсутствуют	
9	Сведения о наличии решения об изъятии объекта недвижимости для государственных и муниципальных нужд:	данные отсутствуют	
10	Сведения о невозможности государственной регистрации без личного участия правообладателя или его законного представителя:	данные отсутствуют	
11	Правопритязания и сведения о наличии поступивших, но не рассмотренных заявлений о проведении государственной регистрации права (перехода, прекращения права), ограничения права или обременения объекта недвижимости, сделки в отношении объекта недвижимости:	отсутствуют	



ДОКУМЕНТ ПОДПИСАН
ЭЛЕКТРОННОЙ ПОДПИСЬЮ

Сертификат: 009F0BDC181A023B64597F1E2579BEFB50

Владелец: ФЕДЕРАЛЬНАЯ СЛУЖБА ГОСУДАРСТВЕННОЙ

РЕГИСТРАЦИИ, КАДАСТРА И КАРТОГРАФИИ

Действителен: с 02.08.2024 по 26.10.2025

полное наименование должности

инициалы, фамилия

Выписка из Единого государственного реестра недвижимости об объекте недвижимости
 Описание местоположения объекта недвижимости

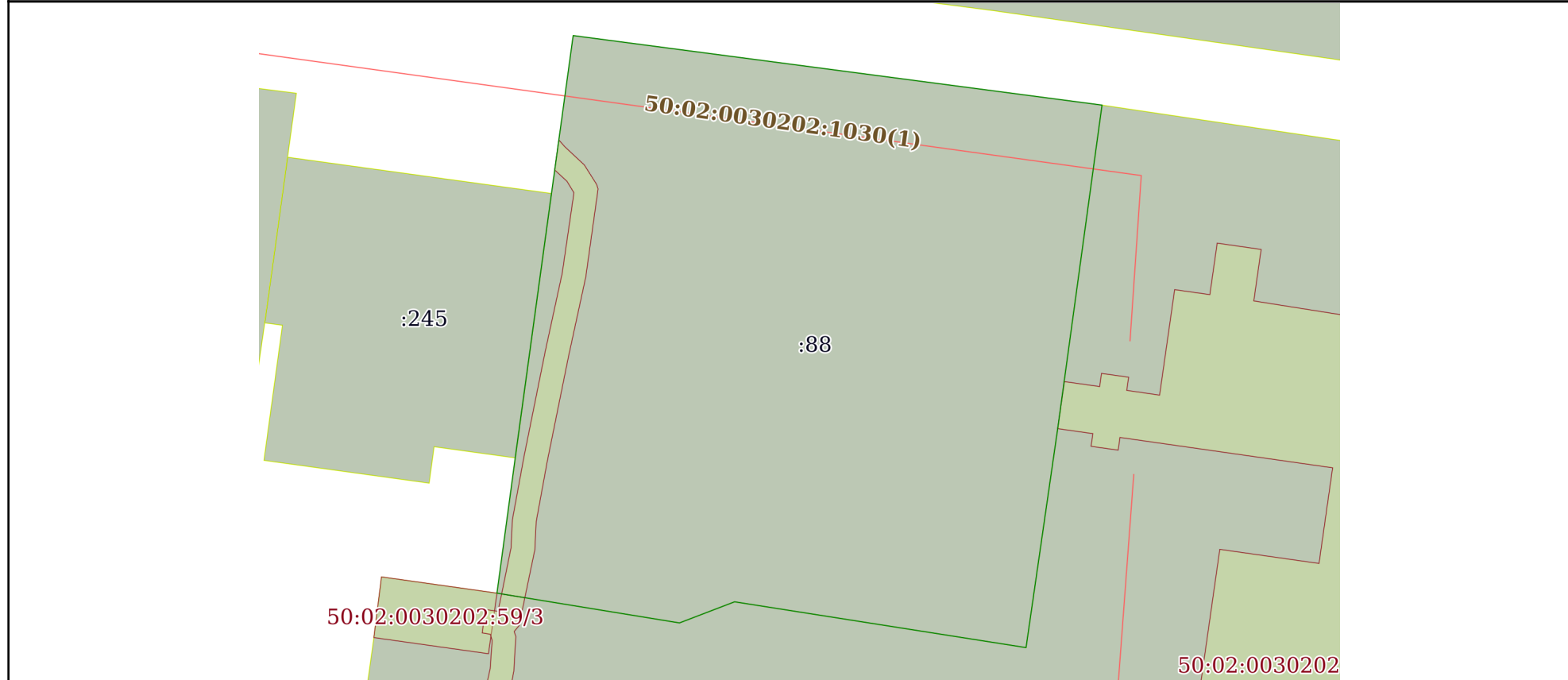
Здание			
вид объекта недвижимости			

Лист № 1 раздела 5	Всего листов раздела 5: 1	Всего разделов: 5	Всего листов выписки: 10
--------------------	---------------------------	-------------------	--------------------------


04.04.2025г. № КУВИ-001/2025-83792723

Кадастровый номер: 50:02:0020506:679

Схема расположения объекта недвижимости (части объекта недвижимости) на земельном участке(ах)



Масштаб 1:500 Условные обозначения:

полное наименование должности	 ДОКУМЕНТ ПОДПИСАН ЭЛЕКТРОННОЙ ПОДПИСЬЮ	инициалы, фамилия
	Сертификат: 009F0BDC181A023B64597F1E2579BEFB50 Владелец: ФЕДЕРАЛЬНАЯ СЛУЖБА ГОСУДАРСТВЕННОЙ РЕГИСТРАЦИИ, КАДАСТРА И КАРТОГРАФИИ Действителен: с 02.08.2024 по 26.10.2025	

Выписка из Единого государственного реестра недвижимости об объекте недвижимости
Перечень помещений, машино-мест, расположенных в здании, сооружении

Здание			
вид объекта недвижимости			
Лист № 1 раздела 7	Всего листов раздела 7: 1	Всего разделов: 5	Всего листов выписки: 10
04.04.2025г. № КУВИ-001/2025-83792723			
Кадастровый номер:		50:02:0020506:679	

N п/п	Кадастровый номер помещения, машино-места	Номер этажа (этажей)	Обозначение (номер) помещения, машино-места на поэтажном плане	Назначение помещения	Вид разрешенного использования	Площадь, м2
1	50:02:0020506:1388	-1	2	Нежилое	данные отсутствуют	179.7
2	50:02:0020506:1389	01, 02, подвал	2, 2, 2	Нежилое	данные отсутствуют	1764.7
3	50:02:0020506:1390	02	2	Нежилое	данные отсутствуют	755.9



ДОКУМЕНТ ПОДПИСАН
ЭЛЕКТРОННОЙ ПОДПИСЬЮ

Сертификат: 009F0BDC181A023B64597F1E2579BEFB50


Владелец: ФЕДЕРАЛЬНАЯ СЛУЖБА ГОСУДАРСТВЕННОЙ
РЕГИСТРАЦИИ, КАДАСТРА И КАРТОГРАФИИ
Действителен: с 02.08.2024 по 26.10.2025

полное наименование должности

инициалы, фамилия

Выписка из Единого государственного реестра недвижимости об объекте недвижимости
 План расположения помещения, машино-места на этаже (плане этажа)

Здание			
вид объекта недвижимости			
Лист № 1 раздела 8	Всего листов раздела 8: 5	Всего разделов: 5	Всего листов выписки: 10
04.04.2025г. № КУВИ-001/2025-83792723			
Кадастровый номер: 50:02:0020506:679		Номер этажа (этажей): -1	

полное наименование должности	 ДОКУМЕНТ ПОДПИСАН ЭЛЕКТРОННОЙ ПОДПИСЬЮ	инициалы, фамилия
	Сертификат: 009F0BDC181A023B64597F1E2579BEFB50 Владелец: ФЕДЕРАЛЬНАЯ СЛУЖБА ГОСУДАРСТВЕННОЙ РЕГИСТРАЦИИ, КАДАСТРА И КАРТОГРАФИИ Действителен: с 02.08.2024 по 26.10.2025	

Здание

вид объекта недвижимости

Лист № 2 раздела 8

Всего листов раздела 8: 5

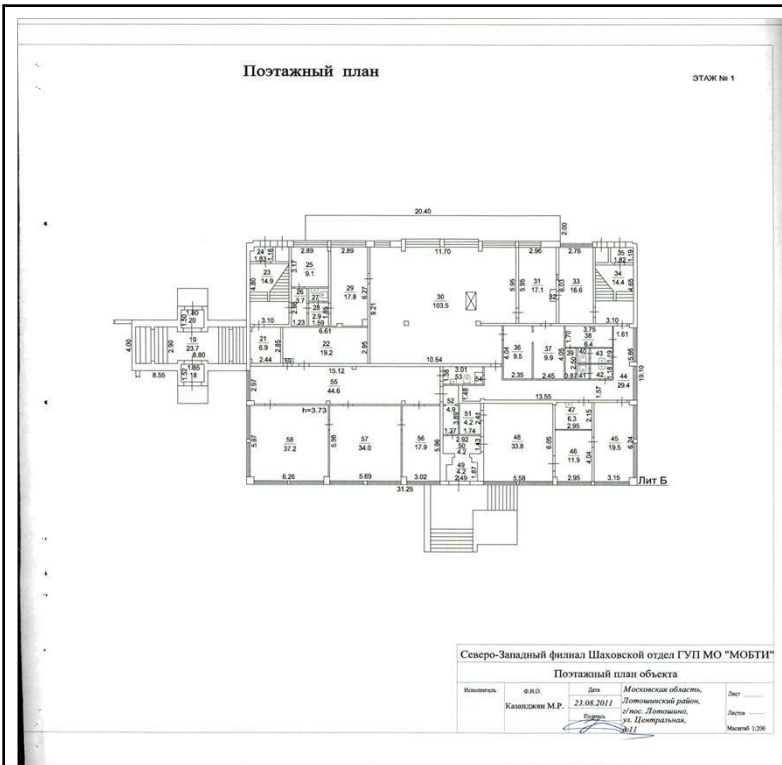
Всего разделов: 5

Всего листов выписки: 10

04.04.2025г. № КУВИ-001/2025-83792723

Кадастровый номер: 50:02:0020506:679

Номер этажа (этажей): 01



Масштаб 1



ДОКУМЕНТ ПОДПИСАН
ЭЛЕКТРОННОЙ ПОДПИСЬЮ

Сертификат: 009F0BDC181A023B64597F1E2579BEFB50

Владелец: ФЕДЕРАЛЬНАЯ СЛУЖБА ГОСУДАРСТВЕННОЙ

РЕГИСТРАЦИИ, КАДАСТРА И КАРТОГРАФИИ

Действителен: с 02.08.2024 по 26.10.2025

ПОЛНОЕ НАИМЕНОВАНИЕ ДОЛЖНОСТИ

инициалы, фамилия

Здание

вид объекта недвижимости

Лист № 4 раздела 8

Всего листов раздела 8: 5

Всего разделов: 5

Всего листов выписки: 10

04.04.2025г. № КУВИ-001/2025-83792723

Кадастровый номер: 50:02:0020506:679

Номер этажа (этажей): подвал

<p align="center">Полтажный план почтовое отделение связи Лотошино № 2 лит. Б Московская обл., Лотошинский, Лотошино район, Лотошино рп., Центральная ул., Дом 11 Масштаб 1:200</p> <p align="center">ПОДВАЛ</p> <p align="right">Лит Б0</p> <p align="center">Северо-Западный филиал ГУП МО "МОБИТ"</p> <table border="0"> <tr> <td>Экспликация</td> <td>Общая площадь 1764,7 кв.м</td> <td>Изготовлено 23.08.2011 г.</td> </tr> <tr> <td></td> <td>в том числе: 1) основная 800,2 кв.м</td> <td>По состоянию на 23.08.2011 г.</td> </tr> <tr> <td></td> <td>2) вспомогательная 964,5 кв.м</td> <td>Изготовил: Цепелькин О.Б.</td> </tr> <tr> <td></td> <td></td> <td>Проектировщик: Козловский М.Р.</td> </tr> </table> <p>Начальник Шаховского отдела Северо-Западного филиала ГУП МО "МОБИТ" <i>М.Р. Козловский</i></p>		Экспликация	Общая площадь 1764,7 кв.м	Изготовлено 23.08.2011 г.		в том числе: 1) основная 800,2 кв.м	По состоянию на 23.08.2011 г.		2) вспомогательная 964,5 кв.м	Изготовил: Цепелькин О.Б.			Проектировщик: Козловский М.Р.
Экспликация	Общая площадь 1764,7 кв.м	Изготовлено 23.08.2011 г.											
	в том числе: 1) основная 800,2 кв.м	По состоянию на 23.08.2011 г.											
	2) вспомогательная 964,5 кв.м	Изготовил: Цепелькин О.Б.											
		Проектировщик: Козловский М.Р.											
Масштаб 1													



ДОКУМЕНТ ПОДПИСАН
ЭЛЕКТРОННОЙ ПОДПИСЬЮ

Сертификат: 009F0BDC181A023B64597F1E2579BEFB50

Владелец: ФЕДЕРАЛЬНАЯ СЛУЖБА ГОСУДАРСТВЕННОЙ


РЕГИСТРАЦИИ, КАДАСТРА И КАРТОГРАФИИ

Действителен: с 02.08.2024 по 26.10.2025

полное наименование должности

инициалы, фамилия

Здание			
вид объекта недвижимости			
Лист № 5 раздела 8	Всего листов раздела 8: 5	Всего разделов: 5	Всего листов выписки: 10
04.04.2025г. № КУВИ-001/2025-83792723			
Кадастровый номер: 50:02:0020506:679		Номер этажа (этажей): 02	

полное наименование должности	 ДОКУМЕНТ ПОДПИСАН ЭЛЕКТРОННОЙ ПОДПИСЬЮ Сертификат: 009F0BDC181A023B64597F1E2579BEFB50 Владелец: ФЕДЕРАЛЬНАЯ СЛУЖБА ГОСУДАРСТВЕННОЙ РЕГИСТРАЦИИ, КАДАСТРА И КАРТОГРАФИИ Действителен: с 02.08.2024 по 26.10.2025	инициалы, фамилия