

**Филиал публично-правовой компании "Роскадастр" по Московской области**

полное наименование органа регистрации прав

Выписка из Единого государственного реестра недвижимости об объекте недвижимости

Сведения о характеристиках объекта недвижимости

На основании запроса от 19.05.2023, поступившего на рассмотрение 19.05.2023, сообщаем, что согласно записям Единого государственного реестра недвижимости:

Раздел 1 Лист 1

Помещение			
вид объекта недвижимости			
Лист № 1 раздела 1	Всего листов раздела 1: 2	Всего разделов: 3	Всего листов выписки: 6
19.05.2023г. № КУВИ-001/2023-116162071			
Кадастровый номер:	50:50:0020115:3495		
Номер кадастрового квартала:	50:50:0020115		
Дата присвоения кадастрового номера:	19.05.2023		
Ранее присвоенный государственный учетный номер:	данные отсутствуют		
Местоположение:	Московская область, г.о Балашиха, г Балашиха, мкр Железнодорожный, ул Маяковского, д 17		
Площадь:	2193.4		
Назначение:	Нежилое		
Наименование:	данные отсутствуют		
Номер, тип этажа, на котором расположено помещение, машино-место	Цокольный этаж № -1, Этаж № 1, Этаж № 3		
Вид жилого помещения:	данные отсутствуют		
Кадастровая стоимость, руб.:	не определена		
Кадастровые номера иных объектов недвижимости, в пределах которых расположен объект недвижимости:	50:50:0020115:1394		
Кадастровые номера объектов недвижимости, из которых образован объект недвижимости:	50:50:0020115:3492		
Кадастровые номера образованных объектов недвижимости:	данные отсутствуют		
Сведения о включении объекта недвижимости в состав предприятия как имущественного комплекса:	данные отсутствуют		
Сведения о включении объекта недвижимости в состав единого недвижимого комплекса:	данные отсутствуют		
Виды разрешенного использования:	данные отсутствуют		
Сведения о включении объекта недвижимости в реестр объектов культурного наследия:	данные отсутствуют		



ДОКУМЕНТ ПОДПИСАН  
ЭЛЕКТРОННОЙ ПОДПИСЬЮ

Сертификат: 3094B7974B3CA8E1F07A347CFAD6FA78

Владелец: ФЕДЕРАЛЬНАЯ СЛУЖБА ГОСУДАРСТВЕННОЙ  
РЕГИСТРАЦИИ, КАДАСТРА И КАРТОГРАФИИ  
Действителен: с 17.05.2022 по 10.08.2023

полное наименование должности

инициалы, фамилия

Помещение			
вид объекта недвижимости			
Лист № 2 раздела 1	Всего листов раздела 1: 2	Всего разделов: 3	Всего листов выписки: 6
19.05.2023г. № КУВИ-001/2023-116162071			
Кадастровый номер:		50:50:0020115:3495	
Сведения о кадастровом инженере:		2671, образованием трех помещений расположенных по адресу: Российская Федерация, Московская область, г.о.Балашиха,г.Балашиха, мкр-н Железнодорожный, ул.Маяковского, д.17 в результате раздела помещения с кадастровым номером 50:50:0020115:3492, 03/25/10562/22, 2022-12-30	
Сведения об отнесении жилого помещения к определенному виду жилых помещений специализированного жилищного фонда, к жилым помещениям наемного дома социального использования или наемного дома коммерческого использования:		данные отсутствуют	
Статус записи об объекте недвижимости:		Сведения об объекте недвижимости имеют статус "актуальные"	
Особые отметки:		Сведения, необходимые для заполнения раздела: 9 - Сведения о части (частях) помещения, отсутствуют.	
Получатель выписки:		Селиверстова Марина Сергеевна, действующий(ая) на основании документа "" от имени заявителя ПУБЛИЧНОЕ АКЦИОНЕРНОЕ ОБЩЕСТВО "РОСТЕЛЕКОМ", 7707049388	

полное наименование должности	 ДОКУМЕНТ ПОДПИСАН ЭЛЕКТРОННОЙ ПОДПИСЬЮ Сертификат: 3094B7974B3CA8E1F07A347CFAD6FA78 Владелец: ФЕДЕРАЛЬНАЯ СЛУЖБА ГОСУДАРСТВЕННОЙ РЕГИСТРАЦИИ, КАДАСТРА И КАРТОГРАФИИ Действителен: с 17.05.2022 по 10.08.2023	инициалы, фамилия
-------------------------------	---	-------------------

Выписка из Единого государственного реестра недвижимости об объекте недвижимости  
Сведения о зарегистрированных правах

Помещение			
вид объекта недвижимости			
Лист № 1 раздела 2	Всего листов раздела 2: 1	Всего разделов: 3	Всего листов выписки: 6
19.05.2023г. № КУВИ-001/2023-116162071			
Кадастровый номер:		50:50:0020115:3495	
1	Правообладатель (правообладатели):	1.1	Публичное акционерное общество "Центр" ПАО "Ростелеком", ИНН: 7707049388, ОГРН: 1027700198767
	Сведения о возможности предоставления третьим лицам персональных данных физического лица:	1.1.1	данные отсутствуют
2	Вид, номер, дата и время государственной регистрации права:	2.1	Собственность 50:50:0020115:3495-50/110/2023-1 19.05.2023 16:09:27
3	Сведения об осуществлении государственной регистрации сделки, права без необходимого в силу закона согласия третьего лица, органа:	3.1	данные отсутствуют
4	Ограничение прав и обременение объекта недвижимости:	не зарегистрировано	
5	Договоры участия в долевом строительстве:	не зарегистрировано	
6	Заявленные в судебном порядке права требования:	данные отсутствуют	
7	Сведения о возможности предоставления третьим лицам персональных данных физического лица	данные отсутствуют	
8	Сведения о возражении в отношении зарегистрированного права:	данные отсутствуют	
9	Сведения о наличии решения об изъятии объекта недвижимости для государственных и муниципальных нужд:	данные отсутствуют	
10	Сведения о невозможности государственной регистрации без личного участия правообладателя или его законного представителя:	данные отсутствуют	
11	Правопритязания и сведения о наличии поступивших, но не рассмотренных заявлений о проведении государственной регистрации права (перехода, прекращения права), ограничения права или обременения объекта недвижимости, сделки в отношении объекта недвижимости:	отсутствуют	



ДОКУМЕНТ ПОДПИСАН  
ЭЛЕКТРОННОЙ ПОДПИСЬЮ

Сертификат: 3094B7974B3CA8E1F07A347CFAD6FA78

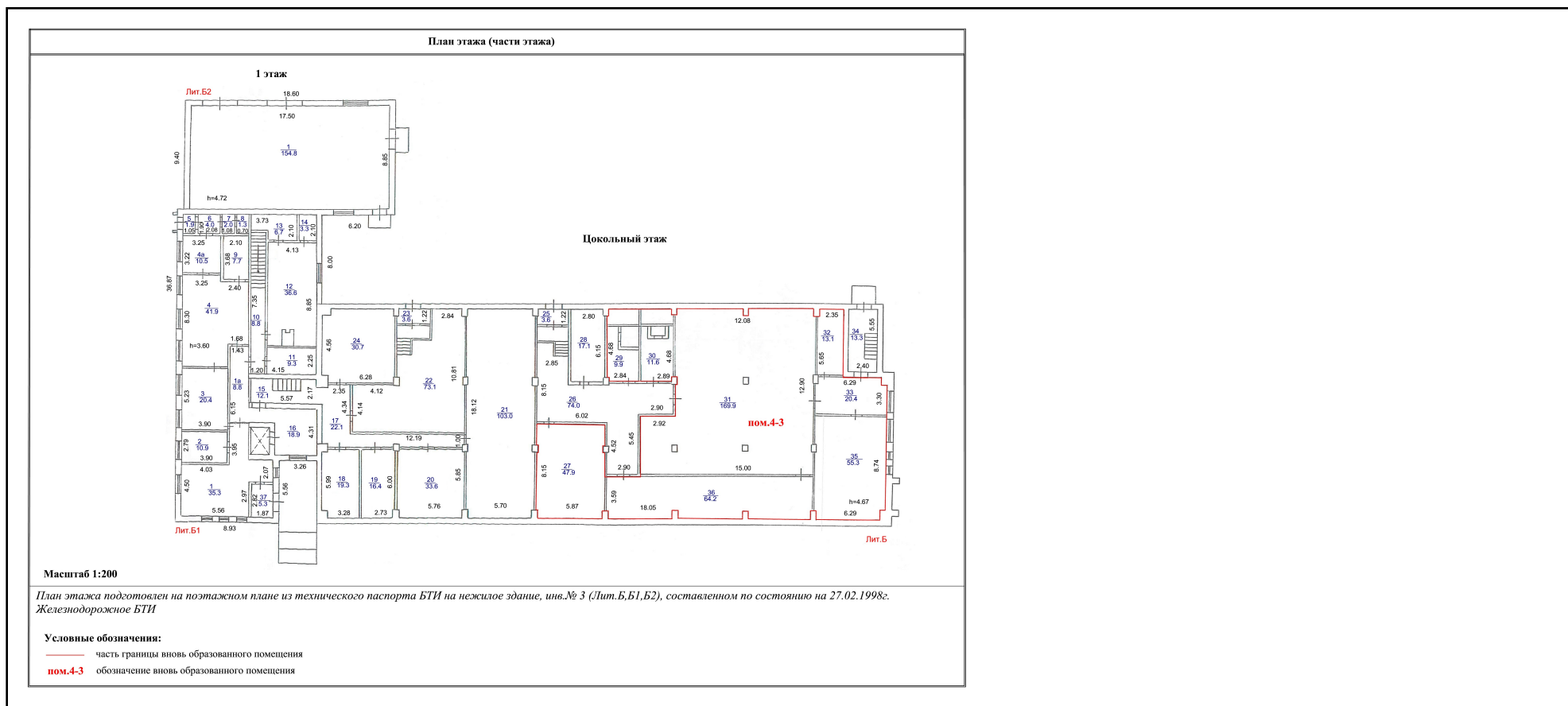
Владелец: ФЕДЕРАЛЬНАЯ СЛУЖБА ГОСУДАРСТВЕННОЙ  
РЕГИСТРАЦИИ, КАДАСТРА И КАРТОГРАФИИ  
Действителен: с 17.05.2022 по 10.08.2023

полное наименование должности

инициалы, фамилия

Выписка из Единого государственного реестра недвижимости об объекте недвижимости  
 План расположения помещения, машино-места на этаже (плане этажа)

Помещение			
вид объекта недвижимости			
Лист № 1 раздела 8	Всего листов раздела 8: 3	Всего разделов: 3	Всего листов выписки: 6
19.05.2023г. № КУВИ-001/2023-116162071			
Кадастровый номер: 50:50:0020115:3495		Номер этажа (этажей): 1	



Масштаб 1:200

  
 ДОКУМЕНТ ПОДПИСАН  
 ЭЛЕКТРОННОЙ ПОДПИСЬЮ  
 Сертификат: 3094В7974ВЗСА8Е1F07A347CFAD6FA78  
 Владелец: ФЕДЕРАЛЬНАЯ СЛУЖБА ГОСУДАРСТВЕННОЙ  
 РЕГИСТРАЦИИ, КАДАСТРА И КАРТОГРАФИИ  
 Действителен: с 17.05.2022 по 10.08.2023

полное наименование должности		инициалы, фамилия
-------------------------------	--	-------------------

## Помещение

вид объекта недвижимости

Лист № 2 раздела 8

Всего листов раздела 8: 3

Всего разделов: 3

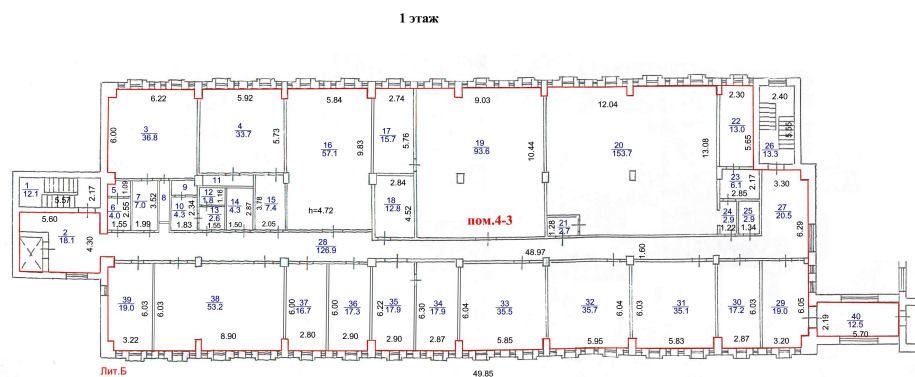
Всего листов выписки: 6

19.05.2023г. № КУВИ-001/2023-116162071

Кадастровый номер: 50:50:0020115:3495

Номер этажа (этажей): 3

План этажа (части этажа)



Масштаб 1:200

План этажа подготовлен на поэтажном плане из технического паспорта БТИ на нежилое здание, инв.№ 3 (Лит.Б,Б1,Б2), составленном по состоянию на 27.02.1998г.  
Железнодорожное БТИ

## Условные обозначения:

— часть границы вновь образованного помещения

ном.4-3 обозначение вновь образованного помещения

Масштаб 1:200



ДОКУМЕНТ ПОДПИСАН  
ЭЛЕКТРОННОЙ ПОДПИСЬЮ

Сертификат: 3094В7974ВЗСА8Е1F07А347СFAD6FA78

Владелец: ФЕДЕРАЛЬНАЯ СЛУЖБА ГОСУДАРСТВЕННОЙ

РЕГИСТРАЦИИ, КАДАСТРА И КАРТОГРАФИИ

Действителен: с 17.05.2022 по 10.08.2023

полное наименование должности

инициалы, фамилия

## Помещение

вид объекта недвижимости

Лист № 3 раздела 8

Всего листов раздела 8: 3

Всего разделов: 3

Всего листов выписки: 6

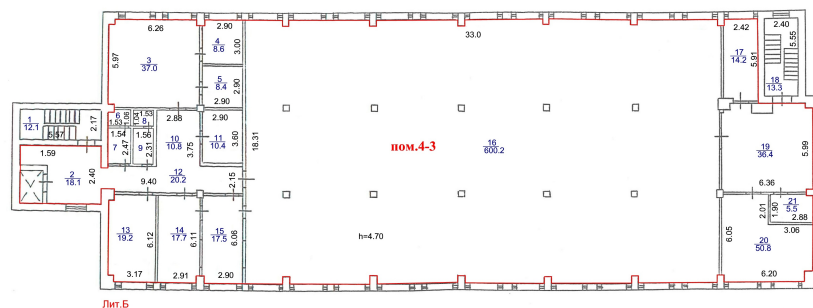
19.05.2023г. № КУВИ-001/2023-116162071

Кадастровый номер: 50:50:0020115:3495

Номер этажа (этажей):

План этажа (части этажа)

3 этаж



Масштаб 1:200

План этажа подготовлен на поэтажном плане из технического паспорта БТИ на нежилое здание, шиф.№ 3 (Лит.Б,Б1,Б2), составленном по состоянию на 27.02.1998г.  
Железнодорожное БТИ

## Условные обозначения:

- часть границы вновь образованного помещения
- пом.4-3 обозначение вновь образованного помещения

Масштаб 1:200



ДОКУМЕНТ ПОДПИСАН  
ЭЛЕКТРОННОЙ ПОДПИСЬЮ

Сертификат: 3094В7974ВЗСА8Е1F07А347СFAD6FA78

Владелец: ФЕДЕРАЛЬНАЯ СЛУЖБА ГОСУДАРСТВЕННОЙ  
РЕГИСТРАЦИИ, КАДАСТРА И КАРТОГРАФИИ  
Действителен: с 17.05.2022 по 10.08.2023

полное наименование должности

инициалы, фамилия