

Выписка из Единого государственного реестра недвижимости об объекте недвижимости
Сведения о характеристиках объекта недвижимости

На основании запроса от 15.12.2021 г., поступившего на рассмотрение 15.12.2021 г., сообщаем, что согласно записям Единого государственного реестра недвижимости:

| | | | |
|---------------------------------------|-------------------------------------|-------------------------|---------------------------|
| Земельный участок | | | |
| (вид объекта недвижимости) | | | |
| Лист № ___ Раздела 1 | Всего листов раздела 1 : ___ | Всего разделов: ___ | Всего листов выписки: ___ |
| 15.12.2021 № 99/2021/438274581 | | | |
| Кадастровый номер: | | 50:01:0030909:31 | |

| | |
|--|--|
| Номер кадастрового квартала: | 50:01:0030909 |
| Дата присвоения кадастрового номера: | 08.01.2004 |
| Ранее присвоенный государственный учетный номер: | данные отсутствуют |
| Адрес: | установлено относительно ориентира, расположенного в границах участка. Почтовый адрес ориентира: обл. Московская, р-н Талдомский, г. Талдом, ул. Собцова, дом 1 |
| Площадь: | 6417 кв. м |
| Кадастровая стоимость, руб.: | 11815429.59 |
| Кадастровые номера расположенных в пределах земельного участка объектов недвижимости: | 50:01:0000000:11429, 50:01:0030909:270, 50:01:0000000:11380 |
| Кадастровые номера объектов недвижимости, из которых образован объект недвижимости: | данные отсутствуют |
| Кадастровые номера образованных объектов недвижимости: | данные отсутствуют |
| Сведения о включении объекта недвижимости в состав предприятия как имущественного комплекса: | |

| | | |
|-------------------------------|---------|-------------------|
| Государственный регистратор | | ФГИС ЕГРН |
| полное наименование должности | подпись | инициалы, фамилия |

М.П.

Выписка из Единого государственного реестра недвижимости об объекте недвижимости
Сведения о характеристиках объекта недвижимости

| | | | |
|---|-------------------------------------|-------------------------|---------------------------|
| Земельный участок | | | |
| <small>(вид объекта недвижимости)</small> | | | |
| Лист № ___ Раздела 1 | Всего листов раздела 1 : ___ | Всего разделов: ___ | Всего листов выписки: ___ |
| 15.12.2021 № 99/2021/438274581 | | | |
| Кадастровый номер: | | 50:01:0030909:31 | |

| | |
|--|-----------------------------|
| Категория земель: | Земли населённых пунктов |
| Виды разрешенного использования: | Под административное здание |
| Сведения о кадастровом инженере: | данные отсутствуют |
| Сведения о лесах, водных объектах и об иных природных объектах, расположенных в пределах земельного участка: | данные отсутствуют |
| Сведения о том, что земельный участок полностью или частично расположен в границах зоны с особыми условиями использования территории или территории объекта культурного наследия | данные отсутствуют |
| Сведения о том, что земельный участок расположен в границах особой экономической зоны, территории опережающего социально-экономического развития, зоны территориального развития в Российской Федерации, игровой зоны: | данные отсутствуют |
| Сведения о том, что земельный участок расположен в границах особо охраняемой природной территории, охотничьих угодий, лесничеств, лесопарков: | данные отсутствуют |
| Сведения о результатах проведения государственного земельного надзора: | данные отсутствуют |
| Сведения о расположении земельного участка в границах территории, в отношении которой утвержден проект межевания территории: | данные отсутствуют |

| | | |
|-------------------------------|---------|-------------------|
| Государственный регистратор | | ФГИС ЕГРН |
| полное наименование должности | подпись | инициалы, фамилия |

М.П.

Выписка из Единого государственного реестра недвижимости об объекте недвижимости
Сведения о характеристиках объекта недвижимости

| | | | |
|---------------------------------------|------------------------------------|-------------------------|--------------------------|
| Земельный участок | | | |
| (вид объекта недвижимости) | | | |
| Лист № __ Раздела 1 | Всего листов раздела 1 : __ | Всего разделов: __ | Всего листов выписки: __ |
| 15.12.2021 № 99/2021/438274581 | | | |
| Кадастровый номер: | | 50:01:0030909:31 | |

| | |
|--|---|
| Условный номер земельного участка: | данные отсутствуют |
| Сведения о принятии акта и (или) заключении договора, предусматривающих предоставление в соответствии с земельным законодательством исполнительным органом государственной власти или органом местного самоуправления находящегося в государственной или муниципальной собственности земельного участка для строительства наемного дома социального использования или наемного дома коммерческого использования: | данные отсутствуют |
| Сведения о том, что земельный участок или земельные участки образованы на основании решения об изъятии земельного участка и (или) расположенного на нем объекта недвижимости для государственных или муниципальных нужд: | данные отсутствуют |
| Сведения о том, что земельный участок образован из земель или земельного участка, государственная собственность на которые не разграничена: | данные отсутствуют |
| Сведения о наличии земельного спора о местоположении границ земельных участков: | данные отсутствуют |
| Статус записи об объекте недвижимости: | Сведения об объекте недвижимости имеют статус "актуальные, ранее учтенные" |
| Особые отметки: | Сведения о видах разрешенного использования имеют статус «Актуальные незасвидетельствованные». Право (ограничение права, обременение объекта недвижимости) зарегистрировано на данный объект недвижимости с видами разрешенного использования отсутствует. Сведения необходимые для заполнения раздела 3.1 отсутствуют. |
| Получатель выписки: | ПУБЛИЧНОЕ АКЦИОНЕРНОЕ ОБЩЕСТВО МЕЖДУГОРОДНОЙ И МЕЖДУНАРОДНОЙ ЭЛЕКТРИЧЕСКОЙ СВЯЗИ "РОСТЕЛЕКОМ" ИНН 7707049388 |

| | | |
|-------------------------------|---------|-------------------|
| Государственный регистратор | | ФГИС ЕГРН |
| полное наименование должности | подпись | инициалы, фамилия |

М.П.

Выписка из Единого государственного реестра недвижимости об объекте недвижимости
Сведения о зарегистрированных правах

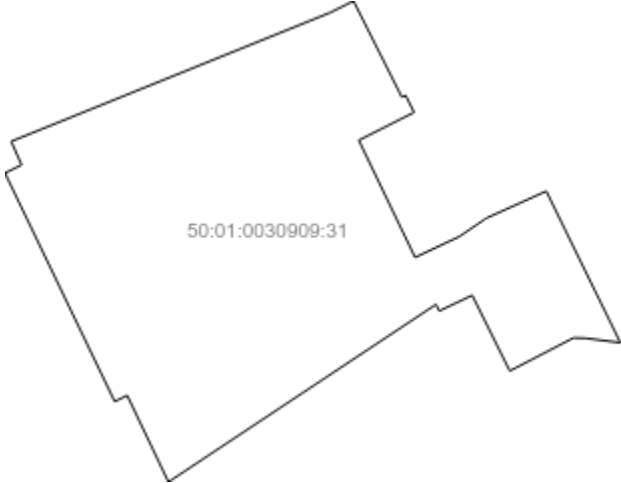
| | | |
|---------------------------------------|--|--|
| Земельный участок | | |
| (вид объекта недвижимости) | | |
| Лист № __ Раздела <u>2</u> | Всего листов раздела <u>2</u> : __ | |
| Всего разделов: __ | | |
| Всего листов выписки: __ | | |
| 15.12.2021 № 99/2021/438274581 | | |
| Кадастровый номер: | 50:01:0030909:31 | |
| 1. | Правообладатель (правообладатели): | |
| 1.1. | данные о правообладателе отсутствуют | |
| 2. | Вид, номер и дата государственной регистрации права: | |
| 2.1. | не зарегистрировано | |
| 3. | Ограничение прав и обременение объекта недвижимости: | |
| | 3.1.1. вид: | Аренда (в том числе, субаренда) |
| | дата государственной регистрации: | 19.07.2007 |
| | номер государственной регистрации: | 50-50-01/012/2007-065 |
| | срок, на который установлено ограничение прав и обременение объекта недвижимости: | с 19.07.2007 по 30.06.2054 |
| | лицо, в пользу которого установлено ограничение прав и обременение объекта недвижимости: | Открытое акционерное общество "Центральная телекоммуникационная компания", ИНН: 5000000970 |
| | основание государственной регистрации: | 'Договор аренды №53 земельного участка' от 20.06.2006 |
| 4. | Договоры участия в долевом строительстве: | не зарегистрировано |
| 5. | Заявленные в судебном порядке права требования: | данные отсутствуют |
| 6. | Сведения о возражении в отношении зарегистрированного права: | данные отсутствуют |
| 7. | Сведения о наличии решения об изъятии объекта недвижимости для государственных и муниципальных нужд: | данные отсутствуют |
| 8. | Сведения о невозможности государственной регистрации без личного участия правообладателя или его законного представителя: | |
| 9. | Правопритязания и сведения о наличии поступивших, но не рассмотренных заявлений о проведении государственной регистрации права (перехода, прекращения права), ограничения права или обременения объекта недвижимости, сделки в отношении объекта недвижимости: | данные отсутствуют |
| 10. | Сведения об осуществлении государственной регистрации сделки, права, ограничения права без необходимого в силу закона согласия третьего лица, органа: | данные отсутствуют |
| 11. | Сведения о невозможности государственной регистрации перехода, прекращения, ограничения права на земельный участок из земель сельскохозяйственного назначения: | |

| | | |
|-------------------------------|---------|-------------------|
| Государственный регистратор | | ФГИС ЕГРН |
| полное наименование должности | подпись | инициалы, фамилия |

М.П.

Выписка из Единого государственного реестра недвижимости об объекте недвижимости
Описание местоположения земельного участка

| | | | |
|---------------------------------------|------------------------------------|-------------------------|--------------------------|
| Земельный участок | | | |
| (вид объекта недвижимости) | | | |
| Лист № __ Раздела 3 | Всего листов раздела 3 : __ | Всего разделов: __ | Всего листов выписки: __ |
| 15.12.2021 № 99/2021/438274581 | | | |
| Кадастровый номер: | | 50:01:0030909:31 | |

| | | | |
|--|-----------------------|--|--|
| План (чертеж, схема) земельного участка | | | |
|  | | | |
| Масштаб 1: данные отсутствуют | Условные обозначения: | | |

| | | |
|-------------------------------|---------|-------------------|
| Государственный регистратор | | ФГИС ЕГРН |
| полное наименование должности | подпись | инициалы, фамилия |

М.П.

Выписка из Единого государственного реестра недвижимости об объекте недвижимости
Описание местоположения земельного участка

| | | | |
|---------------------------------------|--------------------------------------|-------------------------|--------------------------|
| Земельный участок | | | |
| (вид объекта недвижимости) | | | |
| Лист № __ Раздела 3.2 | Всего листов раздела 3.2 : __ | Всего разделов: __ | Всего листов выписки: __ |
| 15.12.2021 № 99/2021/438274581 | | | |
| Кадастровый номер: | | 50:01:0030909:31 | |

| Сведения о характерных точках границы земельного участка | | | | |
|--|------------|------------|-----------------------------------|---|
| Система координат: МСК-73 | | | | |
| Зона № | | | | |
| Номер точки | Координаты | | Описание закрепления на местности | Средняя квадратическая погрешность определения координат характерных точек границ земельного участка, м |
| | X | Y | | |
| 1 | 2 | 3 | 4 | 5 |
| 1 | 577518.94 | 2191798.49 | данные отсутствуют | данные отсутствуют |
| 2 | 577486.35 | 2191814.46 | данные отсутствуют | данные отсутствуют |
| 3 | 577487.31 | 2191806.95 | данные отсутствуют | данные отсутствуют |
| 4 | 577487.38 | 2191804.36 | данные отсутствуют | данные отсутствуют |
| 5 | 577480.28 | 2191790.62 | данные отсутствуют | данные отсутствуют |
| 6 | 577496.54 | 2191782.53 | данные отсутствуют | данные отсутствуют |
| 7 | 577493.17 | 2191775.42 | данные отсутствуют | данные отсутствуют |
| 8 | 577494.59 | 2191774.74 | данные отсутствуют | данные отсутствуют |
| 9 | 577478.49 | 2191750.42 | данные отсутствуют | данные отсутствуют |
| 10 | 577456.4 | 2191717.07 | данные отсутствуют | данные отсутствуют |
| 11 | 577475 | 2191708.19 | данные отсутствуют | данные отсутствуют |
| 12 | 577473.7 | 2191705.49 | данные отсутствуют | данные отсутствуют |
| 13 | 577522.83 | 2191681.84 | данные отсутствуют | данные отсутствуют |
| 14 | 577524.58 | 2191685.42 | данные отсутствуют | данные отсутствуют |
| 15 | 577529.64 | 2191683.19 | данные отсутствуют | данные отсутствуют |

| | | |
|-------------------------------|---------|-------------------|
| Государственный регистратор | | ФГИС ЕГРН |
| полное наименование должности | подпись | инициалы, фамилия |

М.П.

Выписка из Единого государственного реестра недвижимости об объекте недвижимости
Описание местоположения земельного участка

| | | | |
|---------------------------------------|--------------------------------------|-------------------------|--------------------------|
| Земельный участок | | | |
| (вид объекта недвижимости) | | | |
| Лист № __ Раздела 3.2 | Всего листов раздела 3.2 : __ | Всего разделов: __ | Всего листов выписки: __ |
| 15.12.2021 № 99/2021/438274581 | | | |
| Кадастровый номер: | | 50:01:0030909:31 | |

| Сведения о характерных точках границы земельного участка | | | | |
|--|------------|------------|-----------------------------------|---|
| Система координат: МСК-73 | | | | |
| Зона № | | | | |
| Номер точки | Координаты | | Описание закрепления на местности | Средняя квадратическая погрешность определения координат характерных точек границ земельного участка, м |
| | X | Y | | |
| 1 | 2 | 3 | 4 | 5 |
| 16 | 577557.35 | 2191751.95 | данные отсутствуют | данные отсутствуют |
| 17 | 577559.84 | 2191756.95 | данные отсутствуют | данные отсутствуют |
| 18 | 577539.15 | 2191767.37 | данные отсутствуют | данные отсутствуют |
| 19 | 577539.55 | 2191768.17 | данные отсутствуют | данные отсутствуют |
| 20 | 577535.89 | 2191770.01 | данные отсутствуют | данные отсутствуют |
| 21 | 577529.88 | 2191758.09 | данные отсутствуют | данные отсутствуют |
| 22 | 577504.69 | 2191770.22 | данные отсутствуют | данные отсутствуют |
| 23 | 577509.16 | 2191779.73 | данные отсутствуют | данные отсутствуют |
| 24 | 577513.14 | 2191785.59 | данные отсутствуют | данные отсутствуют |

| | | |
|-------------------------------|---------|-------------------|
| Государственный регистратор | | ФГИС ЕГРН |
| полное наименование должности | подпись | инициалы, фамилия |

М.П.

Выписка из Единого государственного реестра недвижимости об объекте недвижимости
Сведения о частях земельного участка

| | | | |
|---|------------------------------------|-------------------------|--------------------------|
| Земельный участок | | | |
| <small>(вид объекта недвижимости)</small> | | | |
| Лист № __ Раздела 4 | Всего листов раздела 4 : __ | Всего разделов: __ | Всего листов выписки: __ |
| 15.12.2021 № 99/2021/438274581 | | | |
| Кадастровый номер: | | 50:01:0030909:31 | |

| | |
|--|--|
| План (чертеж, схема) части земельного участка | Учетный номер части: 50:01:0030909:31/1 |
|  | |
| Масштаб 1: данные отсутствуют | Условные обозначения: |

| | | |
|-------------------------------|---------|-------------------|
| Государственный регистратор | | ФГИС ЕГРН |
| полное наименование должности | подпись | инициалы, фамилия |

М.П.

Выписка из Единого государственного реестра недвижимости об объекте недвижимости
Сведения о частях земельного участка

| | | | |
|---|------------------------------------|-------------------------|--------------------------|
| Земельный участок | | | |
| <small>(вид объекта недвижимости)</small> | | | |
| Лист № __ Раздела 4 | Всего листов раздела 4 : __ | Всего разделов: __ | Всего листов выписки: __ |
| 15.12.2021 № 99/2021/438274581 | | | |
| Кадастровый номер: | | 50:01:0030909:31 | |

| | |
|--|--|
| План (чертеж, схема) части земельного участка | Учетный номер части: 50:01:0030909:31/2 |
|  | |
| Масштаб 1: данные отсутствуют | Условные обозначения: |

| | | |
|-------------------------------|---------|-------------------|
| Государственный регистратор | | ФГИС ЕГРН |
| полное наименование должности | подпись | инициалы, фамилия |

М.П.

Выписка из Единого государственного реестра недвижимости об объекте недвижимости
Сведения о частях земельного участка

| | | | |
|---------------------------------------|------------------------------------|-------------------------|--------------------------|
| Земельный участок | | | |
| (вид объекта недвижимости) | | | |
| Лист № __ Раздела 4 | Всего листов раздела 4 : __ | Всего разделов: __ | Всего листов выписки: __ |
| 15.12.2021 № 99/2021/438274581 | | | |
| Кадастровый номер: | | 50:01:0030909:31 | |

| | |
|--|--|
| План (чертеж, схема) части земельного участка | Учетный номер части: 50:01:0030909:31/3 |
|  | |
| Масштаб 1: данные отсутствуют | Условные обозначения: |

| | | |
|-------------------------------|---------|-------------------|
| Государственный регистратор | | ФГИС ЕГРН |
| полное наименование должности | подпись | инициалы, фамилия |

М.П.

Выписка из Единого государственного реестра недвижимости об объекте недвижимости
Сведения о частях земельного участка

| | | | |
|---|------------------------------------|-------------------------|--------------------------|
| Земельный участок | | | |
| <small>(вид объекта недвижимости)</small> | | | |
| Лист № __ Раздела 4 | Всего листов раздела 4 : __ | Всего разделов: __ | Всего листов выписки: __ |
| 15.12.2021 № 99/2021/438274581 | | | |
| Кадастровый номер: | | 50:01:0030909:31 | |

| | |
|--|--|
| План (чертеж, схема) части земельного участка | Учетный номер части: 50:01:0030909:31/4 |
|  | |
| Масштаб 1: данные отсутствуют | Условные обозначения: |

| | | |
|-------------------------------|---------|-------------------|
| Государственный регистратор | | ФГИС ЕГРН |
| полное наименование должности | подпись | инициалы, фамилия |

М.П.

Выписка из Единого государственного реестра недвижимости об объекте недвижимости
Сведения о частях земельного участка

| | | | |
|---|------------------------------------|-------------------------|--------------------------|
| Земельный участок | | | |
| <small>(вид объекта недвижимости)</small> | | | |
| Лист № __ Раздела 4 | Всего листов раздела 4 : __ | Всего разделов: __ | Всего листов выписки: __ |
| 15.12.2021 № 99/2021/438274581 | | | |
| Кадастровый номер: | | 50:01:0030909:31 | |

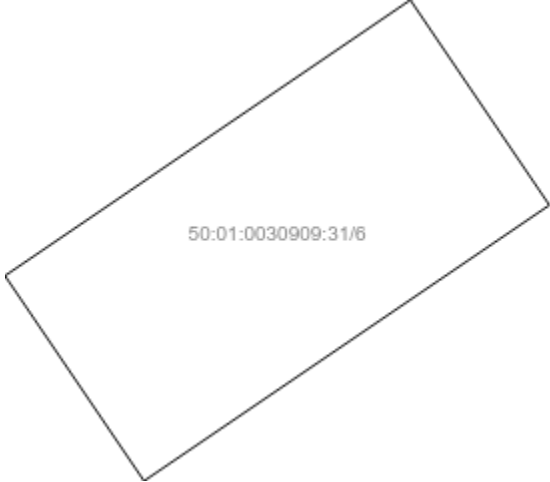
| | |
|--|--|
| План (чертеж, схема) части земельного участка | Учетный номер части: 50:01:0030909:31/5 |
|  | |
| Масштаб 1: данные отсутствуют | Условные обозначения: |

| | | |
|-------------------------------|---------|-------------------|
| Государственный регистратор | | ФГИС ЕГРН |
| полное наименование должности | подпись | инициалы, фамилия |

М.П.

Выписка из Единого государственного реестра недвижимости об объекте недвижимости
Сведения о частях земельного участка

| | | | |
|---|------------------------------------|-------------------------|--------------------------|
| Земельный участок | | | |
| <small>(вид объекта недвижимости)</small> | | | |
| Лист № __ Раздела 4 | Всего листов раздела 4 : __ | Всего разделов: __ | Всего листов выписки: __ |
| 15.12.2021 № 99/2021/438274581 | | | |
| Кадастровый номер: | | 50:01:0030909:31 | |

| | |
|--|--|
| План (чертеж, схема) части земельного участка | Учетный номер части: 50:01:0030909:31/6 |
|  | |
| Масштаб 1: данные отсутствуют | Условные обозначения: |

| | | |
|-------------------------------|---------|-------------------|
| Государственный регистратор | | ФГИС ЕГРН |
| полное наименование должности | подпись | инициалы, фамилия |

М.П.

Выписка из Единого государственного реестра недвижимости об объекте недвижимости
Сведения о частях земельного участка

| | | | |
|---|------------------------------------|-------------------------|--------------------------|
| Земельный участок | | | |
| <small>(вид объекта недвижимости)</small> | | | |
| Лист № __ Раздела 4 | Всего листов раздела 4 : __ | Всего разделов: __ | Всего листов выписки: __ |
| 15.12.2021 № 99/2021/438274581 | | | |
| Кадастровый номер: | | 50:01:0030909:31 | |

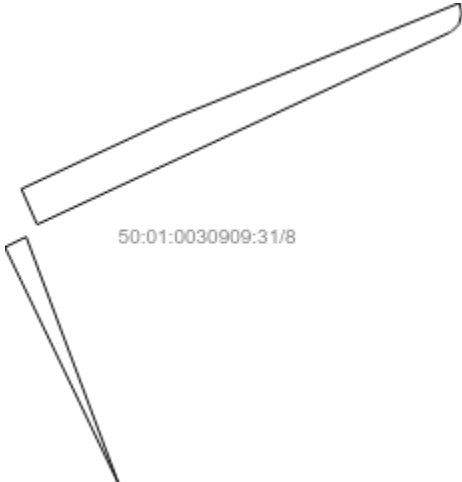
| | |
|--|--|
| План (чертеж, схема) части земельного участка | Учетный номер части: 50:01:0030909:31/7 |
|  | |
| Масштаб 1: данные отсутствуют | Условные обозначения: |

| | | |
|-------------------------------|---------|-------------------|
| Государственный регистратор | | ФГИС ЕГРН |
| полное наименование должности | подпись | инициалы, фамилия |

М.П.

Выписка из Единого государственного реестра недвижимости об объекте недвижимости
Сведения о частях земельного участка

| | | | |
|---|------------------------------------|-------------------------|--------------------------|
| Земельный участок | | | |
| <small>(вид объекта недвижимости)</small> | | | |
| Лист № __ Раздела 4 | Всего листов раздела 4 : __ | Всего разделов: __ | Всего листов выписки: __ |
| 15.12.2021 № 99/2021/438274581 | | | |
| Кадастровый номер: | | 50:01:0030909:31 | |

| | |
|--|--|
| План (чертеж, схема) части земельного участка | Учетный номер части: 50:01:0030909:31/8 |
|  <p>50:01:0030909:31/8</p> | |
| Масштаб 1: данные отсутствуют | Условные обозначения: |

| | | |
|-------------------------------|---------|-------------------|
| Государственный регистратор | | ФГИС ЕГРН |
| полное наименование должности | подпись | инициалы, фамилия |

М.П.

Выписка из Единого государственного реестра недвижимости об объекте недвижимости
Сведения о частях земельного участка

| | | | |
|---------------------------------------|--------------------------------------|-------------------------|--------------------------|
| Земельный участок | | | |
| (вид объекта недвижимости) | | | |
| Лист № __ Раздела 4.1 | Всего листов раздела 4.1 : __ | Всего разделов: __ | Всего листов выписки: __ |
| 15.12.2021 № 99/2021/438274581 | | | |
| Кадастровый номер: | | 50:01:0030909:31 | |

| Учетный номер части | Площадь (м ²) | Содержание ограничения в использовании или ограничения права на объект недвижимости или обременения объекта недвижимости |
|---------------------|---------------------------|---|
| 1 | 2 | 3 |
| 1 | 1250 | |
| 2 | 156 | |
| 3 | 25 | |
| 4 | 62 | |
| 5 | 34 | |
| 6 | 73 | |
| 7 | 70 | |
| 8 | 202 | Ограничения прав на земельный участок, предусмотренные статьями 56, 56.1 Земельного кодекса Российской Федерации, ZoneToGKN_f4074f59-0d31-430c-b5ce-5f01dfea030a.zip № PVD-0145/2020-11330-1 от 28.09.2020, срок действия: 14.10.2020 |

| | | |
|-------------------------------|---------|-------------------|
| Государственный регистратор | | ФГИС ЕГРН |
| полное наименование должности | подпись | инициалы, фамилия |

М.П.

Выписка из Единого государственного реестра недвижимости об объекте недвижимости
Сведения о частях земельного участка

| Земельный участок | | | | |
|---|---------------|--------------------------------------|-----------------------------------|--|
| (вид объекта недвижимости) | | | | |
| Лист № __ Раздела 4.2 | | Всего листов раздела 4.2 : __ | | Всего разделов: __ |
| Всего листов выписки: __ | | | | |
| 15.12.2021 № 99/2021/438274581 | | | | |
| Кадастровый номер: | | | 50:01:0030909:31 | |
| Сведения о характерных точках границы части (частей) земельного участка | | | | |
| Учетный номер части: 1 | | | | |
| Система координат: МСК-73 | | | | |
| Зона № | | | | |
| Номер точки | Координаты, м | | Описание закрепления на местности | Средняя квадратическая погрешность определения координат характерных точек границы части земельного участка, м |
| | X | Y | | |
| 1 | 2 | 3 | 4 | 5 |
| 11 | 577475 | 2191708.19 | данные отсутствуют | данные отсутствуют |
| 13 | 577522.83 | 2191681.84 | данные отсутствуют | данные отсутствуют |
| 14 | 577524.58 | 2191685.42 | данные отсутствуют | данные отсутствуют |
| 16 | 577557.35 | 2191751.95 | данные отсутствуют | данные отсутствуют |
| 17 | 577559.84 | 2191756.95 | данные отсутствуют | данные отсутствуют |
| 18 | 577539.15 | 2191767.37 | данные отсутствуют | данные отсутствуют |
| 19 | 577539.55 | 2191768.17 | данные отсутствуют | данные отсутствуют |
| 20 | 577535.89 | 2191770.01 | данные отсутствуют | данные отсутствуют |
| 25 | 577507.44 | 2191692.3 | данные отсутствуют | данные отсутствуют |
| 26 | 577507.92 | 2191689.3 | данные отсутствуют | данные отсутствуют |
| 27 | 577510.19 | 2191688.23 | данные отсутствуют | данные отсутствуют |
| 28 | 577513.12 | 2191689.36 | данные отсутствуют | данные отсутствуют |
| 29 | 577524.15 | 2191684.54 | данные отсутствуют | данные отсутствуют |
| 30 | 577530.06 | 2191696.64 | данные отсутствуют | данные отсутствуют |
| 31 | 577524.83 | 2191699.23 | данные отсутствуют | данные отсутствуют |
| 32 | 577542.7 | 2191736.98 | данные отсутствуют | данные отсутствуют |
| Государственный регистратор | | | ФГИС ЕГРН | |
| полное наименование должности | | | подпись | |
| | | | инициалы, фамилия | |

М.П.

Выписка из Единого государственного реестра недвижимости об объекте недвижимости
Сведения о частях земельного участка

| | | | |
|---------------------------------------|--------------------------------------|-------------------------|--------------------------|
| Земельный участок | | | |
| (вид объекта недвижимости) | | | |
| Лист № __ Раздела 4.2 | Всего листов раздела 4.2 : __ | Всего разделов: __ | Всего листов выписки: __ |
| 15.12.2021 № 99/2021/438274581 | | | |
| Кадастровый номер: | | 50:01:0030909:31 | |

| Номер точки | Координаты, м | | Описание закрепления на местности | Средняя квадратическая погрешность определения координат характерных точек границы части земельного участка, м |
|-------------|---------------|------------|-----------------------------------|--|
| | X | Y | | |
| 1 | 2 | 3 | 4 | 5 |
| 33 | 577531.4 | 2191742.56 | данные отсутствуют | данные отсутствуют |
| 34 | 577513.03 | 2191703.72 | данные отсутствуют | данные отсутствуют |
| 35 | 577480.46 | 2191719.57 | данные отсутствуют | данные отсутствуют |
| 36 | 577532.96 | 2191764.2 | данные отсутствуют | данные отсутствуют |
| 37 | 577539.85 | 2191754.41 | данные отсутствуют | данные отсутствуют |
| 38 | 577536.08 | 2191756.36 | данные отсутствуют | данные отсутствуют |
| 39 | 577533.68 | 2191750.85 | данные отсутствуют | данные отсутствуют |
| 40 | 577537.45 | 2191748.9 | данные отсутствуют | данные отсутствуют |
| 41 | 577513.38 | 2191762.18 | данные отсутствуют | данные отсутствуют |
| 42 | 577507.39 | 2191764.98 | данные отсутствуют | данные отсутствуют |
| 43 | 577503.4 | 2191756.43 | данные отсутствуют | данные отсутствуют |
| 44 | 577509.39 | 2191753.63 | данные отсутствуют | данные отсутствуют |
| 45 | 577508.89 | 2191732.99 | данные отсутствуют | данные отсутствуют |
| 46 | 577506.4 | 2191738.24 | данные отсутствуют | данные отсутствуют |
| 47 | 577501.28 | 2191735.51 | данные отсутствуют | данные отсутствуют |
| 48 | 577503.76 | 2191730.27 | данные отсутствуют | данные отсутствуют |
| 49 | 577479.65 | 2191736.59 | данные отсутствуют | данные отсутствуют |

| | | |
|-------------------------------|---------|-------------------|
| Государственный регистратор | | ФГИС ЕГРН |
| полное наименование должности | подпись | инициалы, фамилия |

М.П.

Выписка из Единого государственного реестра недвижимости об объекте недвижимости
Сведения о частях земельного участка

| | | | |
|---------------------------------------|--------------------------------------|-------------------------|--------------------------|
| Земельный участок | | | |
| (вид объекта недвижимости) | | | |
| Лист № __ Раздела 4.2 | Всего листов раздела 4.2 : __ | Всего разделов: __ | Всего листов выписки: __ |
| 15.12.2021 № 99/2021/438274581 | | | |
| Кадастровый номер: | | 50:01:0030909:31 | |

| Номер точки | Координаты, м | | Описание закрепления на местности | Средняя квадратическая погрешность определения координат характерных точек границы части земельного участка, м |
|-------------|---------------|------------|-----------------------------------|--|
| | X | Y | | |
| 1 | 2 | 3 | 4 | 5 |
| 50 | 577486.4 | 2191746.53 | данные отсутствуют | данные отсутствуют |
| 51 | 577481.38 | 2191749.94 | данные отсутствуют | данные отсутствуют |
| 52 | 577474.63 | 2191740 | данные отсутствуют | данные отсутствуют |
| 53 | 577485.93 | 2191747.69 | данные отсутствуют | данные отсутствуют |
| 54 | 577493.81 | 2191758.94 | данные отсутствуют | данные отсутствуют |
| 55 | 577489.55 | 2191761.76 | данные отсутствуют | данные отсутствуют |
| 56 | 577481.72 | 2191750.57 | данные отсутствуют | данные отсутствуют |
| 57 | 577525.18 | 2191685.16 | данные отсутствуют | данные отсутствуют |
| 58 | 577528.84 | 2191683.54 | данные отсутствуют | данные отсутствуют |
| 59 | 577535.96 | 2191698.87 | данные отсутствуют | данные отсутствуют |
| 60 | 577548.02 | 2191728.8 | данные отсутствуют | данные отсутствуют |
| 61 | 577547.25 | 2191728.97 | данные отсутствуют | данные отсутствуют |
| 62 | 577546.82 | 2191729.01 | данные отсутствуют | данные отсутствуют |
| 63 | 577545.82 | 2191728.74 | данные отсутствуют | данные отсутствуют |
| 64 | 577545.09 | 2191728.01 | данные отсутствуют | данные отсутствуют |
| 65 | 577545.01 | 2191727.85 | данные отсутствуют | данные отсутствуют |
| 66 | 577498.42 | 2191693.59 | данные отсутствуют | данные отсутствуют |

| | | |
|-------------------------------|---------|-------------------|
| Государственный регистратор | | ФГИС ЕГРН |
| полное наименование должности | подпись | инициалы, фамилия |

М.П.

Выписка из Единого государственного реестра недвижимости об объекте недвижимости
Сведения о частях земельного участка

| | | | |
|---|--------------------------------------|-------------------------|--------------------------|
| Земельный участок | | | |
| <small>(вид объекта недвижимости)</small> | | | |
| Лист № __ Раздела 4.2 | Всего листов раздела 4.2 : __ | Всего разделов: __ | Всего листов выписки: __ |
| 15.12.2021 № 99/2021/438274581 | | | |
| Кадастровый номер: | | 50:01:0030909:31 | |

| Номер точки | Координаты, м | | Описание закрепления на местности | Средняя квадратическая погрешность определения координат характерных точек границы части земельного участка, м |
|-------------|---------------|------------|-----------------------------------|--|
| | X | Y | | |
| 1 | 2 | 3 | 4 | 5 |
| 67 | 577523.9 | 2191684.03 | данные отсутствуют | данные отсутствуют |

| | | |
|-------------------------------|---------|-------------------|
| Государственный регистратор | | ФГИС ЕГРН |
| полное наименование должности | подпись | инициалы, фамилия |

М.П.

Выписка из Единого государственного реестра недвижимости об объекте недвижимости
Сведения о частях земельного участка

| Земельный участок | | | | |
|---|---------------|--------------------------------------|-----------------------------------|--|
| (вид объекта недвижимости) | | | | |
| Лист № __ Раздела 4.2 | | Всего листов раздела 4.2 : __ | | Всего разделов: __ |
| Всего листов выписки: __ | | | | |
| 15.12.2021 № 99/2021/438274581 | | | | |
| Кадастровый номер: | | | 50:01:0030909:31 | |
| Сведения о характерных точках границы части (частей) земельного участка | | | | |
| Учетный номер части: 2 | | | | |
| Система координат: МСК-73 | | | | |
| Зона № | | | | |
| Номер точки | Координаты, м | | Описание закрепления на местности | Средняя квадратическая погрешность определения координат характерных точек границы части земельного участка, м |
| | X | Y | | |
| 1 | 2 | 3 | 4 | 5 |
| 11 | 577475 | 2191708.19 | данные отсутствуют | данные отсутствуют |
| 13 | 577522.83 | 2191681.84 | данные отсутствуют | данные отсутствуют |
| 14 | 577524.58 | 2191685.42 | данные отсутствуют | данные отсутствуют |
| 16 | 577557.35 | 2191751.95 | данные отсутствуют | данные отсутствуют |
| 17 | 577559.84 | 2191756.95 | данные отсутствуют | данные отсутствуют |
| 18 | 577539.15 | 2191767.37 | данные отсутствуют | данные отсутствуют |
| 19 | 577539.55 | 2191768.17 | данные отсутствуют | данные отсутствуют |
| 20 | 577535.89 | 2191770.01 | данные отсутствуют | данные отсутствуют |
| 25 | 577507.44 | 2191692.3 | данные отсутствуют | данные отсутствуют |
| 26 | 577507.92 | 2191689.3 | данные отсутствуют | данные отсутствуют |
| 27 | 577510.19 | 2191688.23 | данные отсутствуют | данные отсутствуют |
| 28 | 577513.12 | 2191689.36 | данные отсутствуют | данные отсутствуют |
| 29 | 577524.15 | 2191684.54 | данные отсутствуют | данные отсутствуют |
| 30 | 577530.06 | 2191696.64 | данные отсутствуют | данные отсутствуют |
| 31 | 577524.83 | 2191699.23 | данные отсутствуют | данные отсутствуют |
| 32 | 577542.7 | 2191736.98 | данные отсутствуют | данные отсутствуют |
| Государственный регистратор | | | ФГИС ЕГРН | |
| полное наименование должности | | | подпись | |
| | | | инициалы, фамилия | |

М.П.

Выписка из Единого государственного реестра недвижимости об объекте недвижимости
Сведения о частях земельного участка

| | | | |
|---------------------------------------|--------------------------------------|-------------------------|--------------------------|
| Земельный участок | | | |
| (вид объекта недвижимости) | | | |
| Лист № __ Раздела 4.2 | Всего листов раздела 4.2 : __ | Всего разделов: __ | Всего листов выписки: __ |
| 15.12.2021 № 99/2021/438274581 | | | |
| Кадастровый номер: | | 50:01:0030909:31 | |

| Номер точки | Координаты, м | | Описание закрепления на местности | Средняя квадратическая погрешность определения координат характерных точек границы части земельного участка, м |
|-------------|---------------|------------|-----------------------------------|--|
| | X | Y | | |
| 1 | 2 | 3 | 4 | 5 |
| 33 | 577531.4 | 2191742.56 | данные отсутствуют | данные отсутствуют |
| 34 | 577513.03 | 2191703.72 | данные отсутствуют | данные отсутствуют |
| 35 | 577480.46 | 2191719.57 | данные отсутствуют | данные отсутствуют |
| 36 | 577532.96 | 2191764.2 | данные отсутствуют | данные отсутствуют |
| 37 | 577539.85 | 2191754.41 | данные отсутствуют | данные отсутствуют |
| 38 | 577536.08 | 2191756.36 | данные отсутствуют | данные отсутствуют |
| 39 | 577533.68 | 2191750.85 | данные отсутствуют | данные отсутствуют |
| 40 | 577537.45 | 2191748.9 | данные отсутствуют | данные отсутствуют |
| 41 | 577513.38 | 2191762.18 | данные отсутствуют | данные отсутствуют |
| 42 | 577507.39 | 2191764.98 | данные отсутствуют | данные отсутствуют |
| 43 | 577503.4 | 2191756.43 | данные отсутствуют | данные отсутствуют |
| 44 | 577509.39 | 2191753.63 | данные отсутствуют | данные отсутствуют |
| 45 | 577508.89 | 2191732.99 | данные отсутствуют | данные отсутствуют |
| 46 | 577506.4 | 2191738.24 | данные отсутствуют | данные отсутствуют |
| 47 | 577501.28 | 2191735.51 | данные отсутствуют | данные отсутствуют |
| 48 | 577503.76 | 2191730.27 | данные отсутствуют | данные отсутствуют |
| 49 | 577479.65 | 2191736.59 | данные отсутствуют | данные отсутствуют |

| | | |
|-------------------------------|---------|-------------------|
| Государственный регистратор | | ФГИС ЕГРН |
| полное наименование должности | подпись | инициалы, фамилия |

М.П.

Выписка из Единого государственного реестра недвижимости об объекте недвижимости
Сведения о частях земельного участка

| | | | |
|---------------------------------------|--------------------------------------|-------------------------|--------------------------|
| Земельный участок | | | |
| (вид объекта недвижимости) | | | |
| Лист № __ Раздела 4.2 | Всего листов раздела 4.2 : __ | Всего разделов: __ | Всего листов выписки: __ |
| 15.12.2021 № 99/2021/438274581 | | | |
| Кадастровый номер: | | 50:01:0030909:31 | |

| Номер точки | Координаты, м | | Описание закрепления на местности | Средняя квадратическая погрешность определения координат характерных точек границы части земельного участка, м |
|-------------|---------------|------------|-----------------------------------|--|
| | X | Y | | |
| 1 | 2 | 3 | 4 | 5 |
| 50 | 577486.4 | 2191746.53 | данные отсутствуют | данные отсутствуют |
| 51 | 577481.38 | 2191749.94 | данные отсутствуют | данные отсутствуют |
| 52 | 577474.63 | 2191740 | данные отсутствуют | данные отсутствуют |
| 53 | 577485.93 | 2191747.69 | данные отсутствуют | данные отсутствуют |
| 54 | 577493.81 | 2191758.94 | данные отсутствуют | данные отсутствуют |
| 55 | 577489.55 | 2191761.76 | данные отсутствуют | данные отсутствуют |
| 56 | 577481.72 | 2191750.57 | данные отсутствуют | данные отсутствуют |
| 57 | 577525.18 | 2191685.16 | данные отсутствуют | данные отсутствуют |
| 58 | 577528.84 | 2191683.54 | данные отсутствуют | данные отсутствуют |
| 59 | 577535.96 | 2191698.87 | данные отсутствуют | данные отсутствуют |
| 60 | 577548.02 | 2191728.8 | данные отсутствуют | данные отсутствуют |
| 61 | 577547.25 | 2191728.97 | данные отсутствуют | данные отсутствуют |
| 62 | 577546.82 | 2191729.01 | данные отсутствуют | данные отсутствуют |
| 63 | 577545.82 | 2191728.74 | данные отсутствуют | данные отсутствуют |
| 64 | 577545.09 | 2191728.01 | данные отсутствуют | данные отсутствуют |
| 65 | 577545.01 | 2191727.85 | данные отсутствуют | данные отсутствуют |
| 66 | 577498.42 | 2191693.59 | данные отсутствуют | данные отсутствуют |

| | | |
|-------------------------------|---------|-------------------|
| Государственный регистратор | | ФГИС ЕГРН |
| полное наименование должности | подпись | инициалы, фамилия |

М.П.

Выписка из Единого государственного реестра недвижимости об объекте недвижимости
Сведения о частях земельного участка

| | | | |
|---|--------------------------------------|-------------------------|--------------------------|
| Земельный участок | | | |
| <small>(вид объекта недвижимости)</small> | | | |
| Лист № __ Раздела 4.2 | Всего листов раздела 4.2 : __ | Всего разделов: __ | Всего листов выписки: __ |
| 15.12.2021 № 99/2021/438274581 | | | |
| Кадастровый номер: | | 50:01:0030909:31 | |

| Номер точки | Координаты, м | | Описание закрепления на местности | Средняя квадратическая погрешность определения координат характерных точек границы части земельного участка, м |
|-------------|---------------|------------|-----------------------------------|--|
| | X | Y | | |
| 1 | 2 | 3 | 4 | 5 |
| 67 | 577523.9 | 2191684.03 | данные отсутствуют | данные отсутствуют |

| | | |
|-------------------------------|---------|-------------------|
| Государственный регистратор | | ФГИС ЕГРН |
| полное наименование должности | подпись | инициалы, фамилия |

М.П.

Выписка из Единого государственного реестра недвижимости об объекте недвижимости
Сведения о частях земельного участка

| Земельный участок | | | | |
|---|---------------|--------------------------------------|-----------------------------------|--|
| (вид объекта недвижимости) | | | | |
| Лист № __ Раздела 4.2 | | Всего листов раздела 4.2 : __ | | Всего разделов: __ |
| Всего листов выписки: __ | | | | |
| 15.12.2021 № 99/2021/438274581 | | | | |
| Кадастровый номер: | | | 50:01:0030909:31 | |
| Сведения о характерных точках границы части (частей) земельного участка | | | | |
| Учетный номер части: 3 | | | | |
| Система координат: МСК-73 | | | | |
| Зона № | | | | |
| Номер точки | Координаты, м | | Описание закрепления на местности | Средняя квадратическая погрешность определения координат характерных точек границы части земельного участка, м |
| | X | Y | | |
| 1 | 2 | 3 | 4 | 5 |
| 11 | 577475 | 2191708.19 | данные отсутствуют | данные отсутствуют |
| 13 | 577522.83 | 2191681.84 | данные отсутствуют | данные отсутствуют |
| 14 | 577524.58 | 2191685.42 | данные отсутствуют | данные отсутствуют |
| 16 | 577557.35 | 2191751.95 | данные отсутствуют | данные отсутствуют |
| 17 | 577559.84 | 2191756.95 | данные отсутствуют | данные отсутствуют |
| 18 | 577539.15 | 2191767.37 | данные отсутствуют | данные отсутствуют |
| 19 | 577539.55 | 2191768.17 | данные отсутствуют | данные отсутствуют |
| 20 | 577535.89 | 2191770.01 | данные отсутствуют | данные отсутствуют |
| 25 | 577507.44 | 2191692.3 | данные отсутствуют | данные отсутствуют |
| 26 | 577507.92 | 2191689.3 | данные отсутствуют | данные отсутствуют |
| 27 | 577510.19 | 2191688.23 | данные отсутствуют | данные отсутствуют |
| 28 | 577513.12 | 2191689.36 | данные отсутствуют | данные отсутствуют |
| 29 | 577524.15 | 2191684.54 | данные отсутствуют | данные отсутствуют |
| 30 | 577530.06 | 2191696.64 | данные отсутствуют | данные отсутствуют |
| 31 | 577524.83 | 2191699.23 | данные отсутствуют | данные отсутствуют |
| 32 | 577542.7 | 2191736.98 | данные отсутствуют | данные отсутствуют |
| Государственный регистратор | | | ФГИС ЕГРН | |
| полное наименование должности | | | подпись | |
| | | | инициалы, фамилия | |

М.П.

Выписка из Единого государственного реестра недвижимости об объекте недвижимости
Сведения о частях земельного участка

| | | | |
|---------------------------------------|--------------------------------------|-------------------------|--------------------------|
| Земельный участок | | | |
| (вид объекта недвижимости) | | | |
| Лист № __ Раздела 4.2 | Всего листов раздела 4.2 : __ | Всего разделов: __ | Всего листов выписки: __ |
| 15.12.2021 № 99/2021/438274581 | | | |
| Кадастровый номер: | | 50:01:0030909:31 | |

| Номер точки | Координаты, м | | Описание закрепления на местности | Средняя квадратическая погрешность определения координат характерных точек границы части земельного участка, м |
|-------------|---------------|------------|-----------------------------------|--|
| | X | Y | | |
| 1 | 2 | 3 | 4 | 5 |
| 33 | 577531.4 | 2191742.56 | данные отсутствуют | данные отсутствуют |
| 34 | 577513.03 | 2191703.72 | данные отсутствуют | данные отсутствуют |
| 35 | 577480.46 | 2191719.57 | данные отсутствуют | данные отсутствуют |
| 36 | 577532.96 | 2191764.2 | данные отсутствуют | данные отсутствуют |
| 37 | 577539.85 | 2191754.41 | данные отсутствуют | данные отсутствуют |
| 38 | 577536.08 | 2191756.36 | данные отсутствуют | данные отсутствуют |
| 39 | 577533.68 | 2191750.85 | данные отсутствуют | данные отсутствуют |
| 40 | 577537.45 | 2191748.9 | данные отсутствуют | данные отсутствуют |
| 41 | 577513.38 | 2191762.18 | данные отсутствуют | данные отсутствуют |
| 42 | 577507.39 | 2191764.98 | данные отсутствуют | данные отсутствуют |
| 43 | 577503.4 | 2191756.43 | данные отсутствуют | данные отсутствуют |
| 44 | 577509.39 | 2191753.63 | данные отсутствуют | данные отсутствуют |
| 45 | 577508.89 | 2191732.99 | данные отсутствуют | данные отсутствуют |
| 46 | 577506.4 | 2191738.24 | данные отсутствуют | данные отсутствуют |
| 47 | 577501.28 | 2191735.51 | данные отсутствуют | данные отсутствуют |
| 48 | 577503.76 | 2191730.27 | данные отсутствуют | данные отсутствуют |
| 49 | 577479.65 | 2191736.59 | данные отсутствуют | данные отсутствуют |

| | | |
|-------------------------------|---------|-------------------|
| Государственный регистратор | | ФГИС ЕГРН |
| полное наименование должности | подпись | инициалы, фамилия |

М.П.

Выписка из Единого государственного реестра недвижимости об объекте недвижимости
Сведения о частях земельного участка

| | | | |
|---------------------------------------|--------------------------------------|-------------------------|--------------------------|
| Земельный участок | | | |
| (вид объекта недвижимости) | | | |
| Лист № __ Раздела 4.2 | Всего листов раздела 4.2 : __ | Всего разделов: __ | Всего листов выписки: __ |
| 15.12.2021 № 99/2021/438274581 | | | |
| Кадастровый номер: | | 50:01:0030909:31 | |

| Номер точки | Координаты, м | | Описание закрепления на местности | Средняя квадратическая погрешность определения координат характерных точек границы части земельного участка, м |
|-------------|---------------|------------|-----------------------------------|--|
| | X | Y | | |
| 1 | 2 | 3 | 4 | 5 |
| 50 | 577486.4 | 2191746.53 | данные отсутствуют | данные отсутствуют |
| 51 | 577481.38 | 2191749.94 | данные отсутствуют | данные отсутствуют |
| 52 | 577474.63 | 2191740 | данные отсутствуют | данные отсутствуют |
| 53 | 577485.93 | 2191747.69 | данные отсутствуют | данные отсутствуют |
| 54 | 577493.81 | 2191758.94 | данные отсутствуют | данные отсутствуют |
| 55 | 577489.55 | 2191761.76 | данные отсутствуют | данные отсутствуют |
| 56 | 577481.72 | 2191750.57 | данные отсутствуют | данные отсутствуют |
| 57 | 577525.18 | 2191685.16 | данные отсутствуют | данные отсутствуют |
| 58 | 577528.84 | 2191683.54 | данные отсутствуют | данные отсутствуют |
| 59 | 577535.96 | 2191698.87 | данные отсутствуют | данные отсутствуют |
| 60 | 577548.02 | 2191728.8 | данные отсутствуют | данные отсутствуют |
| 61 | 577547.25 | 2191728.97 | данные отсутствуют | данные отсутствуют |
| 62 | 577546.82 | 2191729.01 | данные отсутствуют | данные отсутствуют |
| 63 | 577545.82 | 2191728.74 | данные отсутствуют | данные отсутствуют |
| 64 | 577545.09 | 2191728.01 | данные отсутствуют | данные отсутствуют |
| 65 | 577545.01 | 2191727.85 | данные отсутствуют | данные отсутствуют |
| 66 | 577498.42 | 2191693.59 | данные отсутствуют | данные отсутствуют |

| | | |
|-------------------------------|---------|-------------------|
| Государственный регистратор | | ФГИС ЕГРН |
| полное наименование должности | подпись | инициалы, фамилия |

М.П.

Выписка из Единого государственного реестра недвижимости об объекте недвижимости
Сведения о частях земельного участка

| | | | |
|---|--------------------------------------|-------------------------|--------------------------|
| Земельный участок | | | |
| <small>(вид объекта недвижимости)</small> | | | |
| Лист № __ Раздела 4.2 | Всего листов раздела 4.2 : __ | Всего разделов: __ | Всего листов выписки: __ |
| 15.12.2021 № 99/2021/438274581 | | | |
| Кадастровый номер: | | 50:01:0030909:31 | |

| Номер точки | Координаты, м | | Описание закрепления на местности | Средняя квадратическая погрешность определения координат характерных точек границы части земельного участка, м |
|-------------|---------------|------------|-----------------------------------|--|
| | X | Y | | |
| 1 | 2 | 3 | 4 | 5 |
| 67 | 577523.9 | 2191684.03 | данные отсутствуют | данные отсутствуют |

| | | |
|-------------------------------|---------|-------------------|
| Государственный регистратор | | ФГИС ЕГРН |
| полное наименование должности | подпись | инициалы, фамилия |

М.П.

Выписка из Единого государственного реестра недвижимости об объекте недвижимости
Сведения о частях земельного участка

| Земельный участок | | | | |
|---|---------------|--------------------------------------|-----------------------------------|--|
| (вид объекта недвижимости) | | | | |
| Лист № __ Раздела 4.2 | | Всего листов раздела 4.2 : __ | | Всего разделов: __ |
| Всего листов выписки: __ | | | | |
| 15.12.2021 № 99/2021/438274581 | | | | |
| Кадастровый номер: | | | 50:01:0030909:31 | |
| Сведения о характерных точках границы части (частей) земельного участка | | | | |
| Учетный номер части: 4 | | | | |
| Система координат: МСК-73 | | | | |
| Зона № | | | | |
| Номер точки | Координаты, м | | Описание закрепления на местности | Средняя квадратическая погрешность определения координат характерных точек границы части земельного участка, м |
| | X | Y | | |
| 1 | 2 | 3 | 4 | 5 |
| 11 | 577475 | 2191708.19 | данные отсутствуют | данные отсутствуют |
| 13 | 577522.83 | 2191681.84 | данные отсутствуют | данные отсутствуют |
| 14 | 577524.58 | 2191685.42 | данные отсутствуют | данные отсутствуют |
| 16 | 577557.35 | 2191751.95 | данные отсутствуют | данные отсутствуют |
| 17 | 577559.84 | 2191756.95 | данные отсутствуют | данные отсутствуют |
| 18 | 577539.15 | 2191767.37 | данные отсутствуют | данные отсутствуют |
| 19 | 577539.55 | 2191768.17 | данные отсутствуют | данные отсутствуют |
| 20 | 577535.89 | 2191770.01 | данные отсутствуют | данные отсутствуют |
| 25 | 577507.44 | 2191692.3 | данные отсутствуют | данные отсутствуют |
| 26 | 577507.92 | 2191689.3 | данные отсутствуют | данные отсутствуют |
| 27 | 577510.19 | 2191688.23 | данные отсутствуют | данные отсутствуют |
| 28 | 577513.12 | 2191689.36 | данные отсутствуют | данные отсутствуют |
| 29 | 577524.15 | 2191684.54 | данные отсутствуют | данные отсутствуют |
| 30 | 577530.06 | 2191696.64 | данные отсутствуют | данные отсутствуют |
| 31 | 577524.83 | 2191699.23 | данные отсутствуют | данные отсутствуют |
| 32 | 577542.7 | 2191736.98 | данные отсутствуют | данные отсутствуют |
| Государственный регистратор | | | ФГИС ЕГРН | |
| полное наименование должности | | | подпись | |
| | | | инициалы, фамилия | |

М.П.

Выписка из Единого государственного реестра недвижимости об объекте недвижимости
Сведения о частях земельного участка

| | | | |
|---------------------------------------|--------------------------------------|-------------------------|--------------------------|
| Земельный участок | | | |
| (вид объекта недвижимости) | | | |
| Лист № __ Раздела 4.2 | Всего листов раздела 4.2 : __ | Всего разделов: __ | Всего листов выписки: __ |
| 15.12.2021 № 99/2021/438274581 | | | |
| Кадастровый номер: | | 50:01:0030909:31 | |

| Номер точки | Координаты, м | | Описание закрепления на местности | Средняя квадратическая погрешность определения координат характерных точек границы части земельного участка, м |
|-------------|---------------|------------|-----------------------------------|--|
| | X | Y | | |
| 1 | 2 | 3 | 4 | 5 |
| 33 | 577531.4 | 2191742.56 | данные отсутствуют | данные отсутствуют |
| 34 | 577513.03 | 2191703.72 | данные отсутствуют | данные отсутствуют |
| 35 | 577480.46 | 2191719.57 | данные отсутствуют | данные отсутствуют |
| 36 | 577532.96 | 2191764.2 | данные отсутствуют | данные отсутствуют |
| 37 | 577539.85 | 2191754.41 | данные отсутствуют | данные отсутствуют |
| 38 | 577536.08 | 2191756.36 | данные отсутствуют | данные отсутствуют |
| 39 | 577533.68 | 2191750.85 | данные отсутствуют | данные отсутствуют |
| 40 | 577537.45 | 2191748.9 | данные отсутствуют | данные отсутствуют |
| 41 | 577513.38 | 2191762.18 | данные отсутствуют | данные отсутствуют |
| 42 | 577507.39 | 2191764.98 | данные отсутствуют | данные отсутствуют |
| 43 | 577503.4 | 2191756.43 | данные отсутствуют | данные отсутствуют |
| 44 | 577509.39 | 2191753.63 | данные отсутствуют | данные отсутствуют |
| 45 | 577508.89 | 2191732.99 | данные отсутствуют | данные отсутствуют |
| 46 | 577506.4 | 2191738.24 | данные отсутствуют | данные отсутствуют |
| 47 | 577501.28 | 2191735.51 | данные отсутствуют | данные отсутствуют |
| 48 | 577503.76 | 2191730.27 | данные отсутствуют | данные отсутствуют |
| 49 | 577479.65 | 2191736.59 | данные отсутствуют | данные отсутствуют |

| | | |
|-------------------------------|---------|-------------------|
| Государственный регистратор | | ФГИС ЕГРН |
| полное наименование должности | подпись | инициалы, фамилия |

М.П.

Выписка из Единого государственного реестра недвижимости об объекте недвижимости
Сведения о частях земельного участка

| | | | |
|---|--------------------------------------|-------------------------|--------------------------|
| Земельный участок | | | |
| <small>(вид объекта недвижимости)</small> | | | |
| Лист № __ Раздела 4.2 | Всего листов раздела 4.2 : __ | Всего разделов: __ | Всего листов выписки: __ |
| 15.12.2021 № 99/2021/438274581 | | | |
| Кадастровый номер: | | 50:01:0030909:31 | |

| Номер точки | Координаты, м | | Описание закрепления на местности | Средняя квадратическая погрешность определения координат характерных точек границы части земельного участка, м |
|-------------------------------|---------------|------------|-----------------------------------|--|
| | X | Y | | |
| 1 | 2 | 3 | 4 | 5 |
| 50 | 577486.4 | 2191746.53 | данные отсутствуют | данные отсутствуют |
| 51 | 577481.38 | 2191749.94 | данные отсутствуют | данные отсутствуют |
| 52 | 577474.63 | 2191740 | данные отсутствуют | данные отсутствуют |
| 53 | 577485.93 | 2191747.69 | данные отсутствуют | данные отсутствуют |
| 54 | 577493.81 | 2191758.94 | данные отсутствуют | данные отсутствуют |
| 55 | 577489.55 | 2191761.76 | данные отсутствуют | данные отсутствуют |
| 56 | 577481.72 | 2191750.57 | данные отсутствуют | данные отсутствуют |
| 57 | 577525.18 | 2191685.16 | данные отсутствуют | данные отсутствуют |
| 58 | 577528.84 | 2191683.54 | данные отсутствуют | данные отсутствуют |
| 59 | 577535.96 | 2191698.87 | данные отсутствуют | данные отсутствуют |
| 60 | 577548.02 | 2191728.8 | данные отсутствуют | данные отсутствуют |
| 61 | 577547.25 | 2191728.97 | данные отсутствуют | данные отсутствуют |
| 62 | 577546.82 | 2191729.01 | данные отсутствуют | данные отсутствуют |
| 63 | 577545.82 | 2191728.74 | данные отсутствуют | данные отсутствуют |
| 64 | 577545.09 | 2191728.01 | данные отсутствуют | данные отсутствуют |
| 65 | 577545.01 | 2191727.85 | данные отсутствуют | данные отсутствуют |
| 66 | 577498.42 | 2191693.59 | данные отсутствуют | данные отсутствуют |
| Государственный регистратор | | | | ФГИС ЕГРН |
| полное наименование должности | | | подпись | инициалы, фамилия |

М.П.

Выписка из Единого государственного реестра недвижимости об объекте недвижимости
Сведения о частях земельного участка

| | | | |
|---|--------------------------------------|-------------------------|--------------------------|
| Земельный участок | | | |
| <small>(вид объекта недвижимости)</small> | | | |
| Лист № __ Раздела 4.2 | Всего листов раздела 4.2 : __ | Всего разделов: __ | Всего листов выписки: __ |
| 15.12.2021 № 99/2021/438274581 | | | |
| Кадастровый номер: | | 50:01:0030909:31 | |

| Номер точки | Координаты, м | | Описание закрепления на местности | Средняя квадратическая погрешность определения координат характерных точек границы части земельного участка, м |
|-------------|---------------|------------|-----------------------------------|--|
| | X | Y | | |
| 1 | 2 | 3 | 4 | 5 |
| 67 | 577523.9 | 2191684.03 | данные отсутствуют | данные отсутствуют |

| | | |
|-------------------------------|---------|-------------------|
| Государственный регистратор | | ФГИС ЕГРН |
| полное наименование должности | подпись | инициалы, фамилия |

М.П.

Выписка из Единого государственного реестра недвижимости об объекте недвижимости
Сведения о частях земельного участка

| Земельный участок | | | | |
|---|---------------|--------------------------------------|-----------------------------------|--|
| (вид объекта недвижимости) | | | | |
| Лист № __ Раздела 4.2 | | Всего листов раздела 4.2 : __ | | Всего разделов: __ |
| Всего листов выписки: __ | | | | |
| 15.12.2021 № 99/2021/438274581 | | | | |
| Кадастровый номер: | | | 50:01:0030909:31 | |
| Сведения о характерных точках границы части (частей) земельного участка | | | | |
| Учетный номер части: 5 | | | | |
| Система координат: МСК-73 | | | | |
| Зона № | | | | |
| Номер точки | Координаты, м | | Описание закрепления на местности | Средняя квадратическая погрешность определения координат характерных точек границы части земельного участка, м |
| | X | Y | | |
| 1 | 2 | 3 | 4 | 5 |
| 11 | 577475 | 2191708.19 | данные отсутствуют | данные отсутствуют |
| 13 | 577522.83 | 2191681.84 | данные отсутствуют | данные отсутствуют |
| 14 | 577524.58 | 2191685.42 | данные отсутствуют | данные отсутствуют |
| 16 | 577557.35 | 2191751.95 | данные отсутствуют | данные отсутствуют |
| 17 | 577559.84 | 2191756.95 | данные отсутствуют | данные отсутствуют |
| 18 | 577539.15 | 2191767.37 | данные отсутствуют | данные отсутствуют |
| 19 | 577539.55 | 2191768.17 | данные отсутствуют | данные отсутствуют |
| 20 | 577535.89 | 2191770.01 | данные отсутствуют | данные отсутствуют |
| 25 | 577507.44 | 2191692.3 | данные отсутствуют | данные отсутствуют |
| 26 | 577507.92 | 2191689.3 | данные отсутствуют | данные отсутствуют |
| 27 | 577510.19 | 2191688.23 | данные отсутствуют | данные отсутствуют |
| 28 | 577513.12 | 2191689.36 | данные отсутствуют | данные отсутствуют |
| 29 | 577524.15 | 2191684.54 | данные отсутствуют | данные отсутствуют |
| 30 | 577530.06 | 2191696.64 | данные отсутствуют | данные отсутствуют |
| 31 | 577524.83 | 2191699.23 | данные отсутствуют | данные отсутствуют |
| 32 | 577542.7 | 2191736.98 | данные отсутствуют | данные отсутствуют |
| Государственный регистратор | | | ФГИС ЕГРН | |
| полное наименование должности | | | подпись | |
| | | | инициалы, фамилия | |

М.П.

Выписка из Единого государственного реестра недвижимости об объекте недвижимости
Сведения о частях земельного участка

| | | | |
|---------------------------------------|--------------------------------------|-------------------------|--------------------------|
| Земельный участок | | | |
| (вид объекта недвижимости) | | | |
| Лист № __ Раздела 4.2 | Всего листов раздела 4.2 : __ | Всего разделов: __ | Всего листов выписки: __ |
| 15.12.2021 № 99/2021/438274581 | | | |
| Кадастровый номер: | | 50:01:0030909:31 | |

| Номер точки | Координаты, м | | Описание закрепления на местности | Средняя квадратическая погрешность определения координат характерных точек границы части земельного участка, м |
|-------------|---------------|------------|-----------------------------------|--|
| | X | Y | | |
| 1 | 2 | 3 | 4 | 5 |
| 33 | 577531.4 | 2191742.56 | данные отсутствуют | данные отсутствуют |
| 34 | 577513.03 | 2191703.72 | данные отсутствуют | данные отсутствуют |
| 35 | 577480.46 | 2191719.57 | данные отсутствуют | данные отсутствуют |
| 36 | 577532.96 | 2191764.2 | данные отсутствуют | данные отсутствуют |
| 37 | 577539.85 | 2191754.41 | данные отсутствуют | данные отсутствуют |
| 38 | 577536.08 | 2191756.36 | данные отсутствуют | данные отсутствуют |
| 39 | 577533.68 | 2191750.85 | данные отсутствуют | данные отсутствуют |
| 40 | 577537.45 | 2191748.9 | данные отсутствуют | данные отсутствуют |
| 41 | 577513.38 | 2191762.18 | данные отсутствуют | данные отсутствуют |
| 42 | 577507.39 | 2191764.98 | данные отсутствуют | данные отсутствуют |
| 43 | 577503.4 | 2191756.43 | данные отсутствуют | данные отсутствуют |
| 44 | 577509.39 | 2191753.63 | данные отсутствуют | данные отсутствуют |
| 45 | 577508.89 | 2191732.99 | данные отсутствуют | данные отсутствуют |
| 46 | 577506.4 | 2191738.24 | данные отсутствуют | данные отсутствуют |
| 47 | 577501.28 | 2191735.51 | данные отсутствуют | данные отсутствуют |
| 48 | 577503.76 | 2191730.27 | данные отсутствуют | данные отсутствуют |
| 49 | 577479.65 | 2191736.59 | данные отсутствуют | данные отсутствуют |

| | | |
|-------------------------------|---------|-------------------|
| Государственный регистратор | | ФГИС ЕГРН |
| полное наименование должности | подпись | инициалы, фамилия |

М.П.

Выписка из Единого государственного реестра недвижимости об объекте недвижимости
Сведения о частях земельного участка

| | | | |
|---------------------------------------|--------------------------------------|-------------------------|--------------------------|
| Земельный участок | | | |
| (вид объекта недвижимости) | | | |
| Лист № __ Раздела 4.2 | Всего листов раздела 4.2 : __ | Всего разделов: __ | Всего листов выписки: __ |
| 15.12.2021 № 99/2021/438274581 | | | |
| Кадастровый номер: | | 50:01:0030909:31 | |

| Номер точки | Координаты, м | | Описание закрепления на местности | Средняя квадратическая погрешность определения координат характерных точек границы части земельного участка, м |
|-------------|---------------|------------|-----------------------------------|--|
| | X | Y | | |
| 1 | 2 | 3 | 4 | 5 |
| 50 | 577486.4 | 2191746.53 | данные отсутствуют | данные отсутствуют |
| 51 | 577481.38 | 2191749.94 | данные отсутствуют | данные отсутствуют |
| 52 | 577474.63 | 2191740 | данные отсутствуют | данные отсутствуют |
| 53 | 577485.93 | 2191747.69 | данные отсутствуют | данные отсутствуют |
| 54 | 577493.81 | 2191758.94 | данные отсутствуют | данные отсутствуют |
| 55 | 577489.55 | 2191761.76 | данные отсутствуют | данные отсутствуют |
| 56 | 577481.72 | 2191750.57 | данные отсутствуют | данные отсутствуют |
| 57 | 577525.18 | 2191685.16 | данные отсутствуют | данные отсутствуют |
| 58 | 577528.84 | 2191683.54 | данные отсутствуют | данные отсутствуют |
| 59 | 577535.96 | 2191698.87 | данные отсутствуют | данные отсутствуют |
| 60 | 577548.02 | 2191728.8 | данные отсутствуют | данные отсутствуют |
| 61 | 577547.25 | 2191728.97 | данные отсутствуют | данные отсутствуют |
| 62 | 577546.82 | 2191729.01 | данные отсутствуют | данные отсутствуют |
| 63 | 577545.82 | 2191728.74 | данные отсутствуют | данные отсутствуют |
| 64 | 577545.09 | 2191728.01 | данные отсутствуют | данные отсутствуют |
| 65 | 577545.01 | 2191727.85 | данные отсутствуют | данные отсутствуют |
| 66 | 577498.42 | 2191693.59 | данные отсутствуют | данные отсутствуют |

| | | |
|-------------------------------|---------|-------------------|
| Государственный регистратор | | ФГИС ЕГРН |
| полное наименование должности | подпись | инициалы, фамилия |

М.П.

Выписка из Единого государственного реестра недвижимости об объекте недвижимости
Сведения о частях земельного участка

| | | | |
|---|--------------------------------------|-------------------------|--------------------------|
| Земельный участок | | | |
| <small>(вид объекта недвижимости)</small> | | | |
| Лист № __ Раздела 4.2 | Всего листов раздела 4.2 : __ | Всего разделов: __ | Всего листов выписки: __ |
| 15.12.2021 № 99/2021/438274581 | | | |
| Кадастровый номер: | | 50:01:0030909:31 | |

| Номер точки | Координаты, м | | Описание закрепления на местности | Средняя квадратическая погрешность определения координат характерных точек границы части земельного участка, м |
|-------------|---------------|------------|-----------------------------------|--|
| | X | Y | | |
| 1 | 2 | 3 | 4 | 5 |
| 67 | 577523.9 | 2191684.03 | данные отсутствуют | данные отсутствуют |

| | | |
|-------------------------------|---------|-------------------|
| Государственный регистратор | | ФГИС ЕГРН |
| полное наименование должности | подпись | инициалы, фамилия |

М.П.

Выписка из Единого государственного реестра недвижимости об объекте недвижимости
Сведения о частях земельного участка

| Земельный участок | | | | |
|---|---------------|---------------------------------------|-----------------------------------|--|
| <small>(вид объекта недвижимости)</small> | | | | |
| Лист № ___ Раздела 4.2 | | Всего листов раздела 4.2 : ___ | | Всего разделов: ___ |
| Всего листов выписки: ___ | | | | |
| 15.12.2021 № 99/2021/438274581 | | | | |
| Кадастровый номер: | | | 50:01:0030909:31 | |
| Сведения о характерных точках границы части (частей) земельного участка | | | | |
| Учетный номер части: 6 | | | | |
| Система координат: МСК-73 | | | | |
| Зона № | | | | |
| Номер точки | Координаты, м | | Описание закрепления на местности | Средняя квадратическая погрешность определения координат характерных точек границы части земельного участка, м |
| | X | Y | | |
| 1 | 2 | 3 | 4 | 5 |
| 11 | 577475 | 2191708.19 | данные отсутствуют | данные отсутствуют |
| 13 | 577522.83 | 2191681.84 | данные отсутствуют | данные отсутствуют |
| 14 | 577524.58 | 2191685.42 | данные отсутствуют | данные отсутствуют |
| 16 | 577557.35 | 2191751.95 | данные отсутствуют | данные отсутствуют |
| 17 | 577559.84 | 2191756.95 | данные отсутствуют | данные отсутствуют |
| 18 | 577539.15 | 2191767.37 | данные отсутствуют | данные отсутствуют |
| 19 | 577539.55 | 2191768.17 | данные отсутствуют | данные отсутствуют |
| 20 | 577535.89 | 2191770.01 | данные отсутствуют | данные отсутствуют |
| 25 | 577507.44 | 2191692.3 | данные отсутствуют | данные отсутствуют |
| 26 | 577507.92 | 2191689.3 | данные отсутствуют | данные отсутствуют |
| 27 | 577510.19 | 2191688.23 | данные отсутствуют | данные отсутствуют |
| 28 | 577513.12 | 2191689.36 | данные отсутствуют | данные отсутствуют |
| 29 | 577524.15 | 2191684.54 | данные отсутствуют | данные отсутствуют |
| 30 | 577530.06 | 2191696.64 | данные отсутствуют | данные отсутствуют |
| 31 | 577524.83 | 2191699.23 | данные отсутствуют | данные отсутствуют |
| 32 | 577542.7 | 2191736.98 | данные отсутствуют | данные отсутствуют |
| Государственный регистратор | | | ФГИС ЕГРН | |
| полное наименование должности | | | подпись | |
| | | | инициалы, фамилия | |

М.П.

Выписка из Единого государственного реестра недвижимости об объекте недвижимости
Сведения о частях земельного участка

| | | | |
|---|--------------------------------------|-------------------------|--------------------------|
| Земельный участок | | | |
| <small>(вид объекта недвижимости)</small> | | | |
| Лист № __ Раздела 4.2 | Всего листов раздела 4.2 : __ | Всего разделов: __ | Всего листов выписки: __ |
| 15.12.2021 № 99/2021/438274581 | | | |
| Кадастровый номер: | | 50:01:0030909:31 | |

| Номер точки | Координаты, м | | Описание закрепления на местности | Средняя квадратическая погрешность определения координат характерных точек границы части земельного участка, м |
|-------------|---------------|------------|-----------------------------------|--|
| | X | Y | | |
| 1 | 2 | 3 | 4 | 5 |
| 33 | 577531.4 | 2191742.56 | данные отсутствуют | данные отсутствуют |
| 34 | 577513.03 | 2191703.72 | данные отсутствуют | данные отсутствуют |
| 35 | 577480.46 | 2191719.57 | данные отсутствуют | данные отсутствуют |
| 36 | 577532.96 | 2191764.2 | данные отсутствуют | данные отсутствуют |
| 37 | 577539.85 | 2191754.41 | данные отсутствуют | данные отсутствуют |
| 38 | 577536.08 | 2191756.36 | данные отсутствуют | данные отсутствуют |
| 39 | 577533.68 | 2191750.85 | данные отсутствуют | данные отсутствуют |
| 40 | 577537.45 | 2191748.9 | данные отсутствуют | данные отсутствуют |
| 41 | 577513.38 | 2191762.18 | данные отсутствуют | данные отсутствуют |
| 42 | 577507.39 | 2191764.98 | данные отсутствуют | данные отсутствуют |
| 43 | 577503.4 | 2191756.43 | данные отсутствуют | данные отсутствуют |
| 44 | 577509.39 | 2191753.63 | данные отсутствуют | данные отсутствуют |
| 45 | 577508.89 | 2191732.99 | данные отсутствуют | данные отсутствуют |
| 46 | 577506.4 | 2191738.24 | данные отсутствуют | данные отсутствуют |
| 47 | 577501.28 | 2191735.51 | данные отсутствуют | данные отсутствуют |
| 48 | 577503.76 | 2191730.27 | данные отсутствуют | данные отсутствуют |
| 49 | 577479.65 | 2191736.59 | данные отсутствуют | данные отсутствуют |

| | | |
|-------------------------------|---------|-------------------|
| Государственный регистратор | | ФГИС ЕГРН |
| полное наименование должности | подпись | инициалы, фамилия |

М.П.

Выписка из Единого государственного реестра недвижимости об объекте недвижимости
Сведения о частях земельного участка

| | | | |
|---------------------------------------|--------------------------------------|-------------------------|--------------------------|
| Земельный участок | | | |
| (вид объекта недвижимости) | | | |
| Лист № __ Раздела 4.2 | Всего листов раздела 4.2 : __ | Всего разделов: __ | Всего листов выписки: __ |
| 15.12.2021 № 99/2021/438274581 | | | |
| Кадастровый номер: | | 50:01:0030909:31 | |

| Номер точки | Координаты, м | | Описание закрепления на местности | Средняя квадратическая погрешность определения координат характерных точек границы части земельного участка, м |
|-------------|---------------|------------|-----------------------------------|--|
| | X | Y | | |
| 1 | 2 | 3 | 4 | 5 |
| 50 | 577486.4 | 2191746.53 | данные отсутствуют | данные отсутствуют |
| 51 | 577481.38 | 2191749.94 | данные отсутствуют | данные отсутствуют |
| 52 | 577474.63 | 2191740 | данные отсутствуют | данные отсутствуют |
| 53 | 577485.93 | 2191747.69 | данные отсутствуют | данные отсутствуют |
| 54 | 577493.81 | 2191758.94 | данные отсутствуют | данные отсутствуют |
| 55 | 577489.55 | 2191761.76 | данные отсутствуют | данные отсутствуют |
| 56 | 577481.72 | 2191750.57 | данные отсутствуют | данные отсутствуют |
| 57 | 577525.18 | 2191685.16 | данные отсутствуют | данные отсутствуют |
| 58 | 577528.84 | 2191683.54 | данные отсутствуют | данные отсутствуют |
| 59 | 577535.96 | 2191698.87 | данные отсутствуют | данные отсутствуют |
| 60 | 577548.02 | 2191728.8 | данные отсутствуют | данные отсутствуют |
| 61 | 577547.25 | 2191728.97 | данные отсутствуют | данные отсутствуют |
| 62 | 577546.82 | 2191729.01 | данные отсутствуют | данные отсутствуют |
| 63 | 577545.82 | 2191728.74 | данные отсутствуют | данные отсутствуют |
| 64 | 577545.09 | 2191728.01 | данные отсутствуют | данные отсутствуют |
| 65 | 577545.01 | 2191727.85 | данные отсутствуют | данные отсутствуют |
| 66 | 577498.42 | 2191693.59 | данные отсутствуют | данные отсутствуют |

| | | |
|-------------------------------|---------|-------------------|
| Государственный регистратор | | ФГИС ЕГРН |
| полное наименование должности | подпись | инициалы, фамилия |

М.П.

Выписка из Единого государственного реестра недвижимости об объекте недвижимости
Сведения о частях земельного участка

| | | | |
|---|--------------------------------------|-------------------------|--------------------------|
| Земельный участок | | | |
| <small>(вид объекта недвижимости)</small> | | | |
| Лист № __ Раздела 4.2 | Всего листов раздела 4.2 : __ | Всего разделов: __ | Всего листов выписки: __ |
| 15.12.2021 № 99/2021/438274581 | | | |
| Кадастровый номер: | | 50:01:0030909:31 | |

| Номер точки | Координаты, м | | Описание закрепления на местности | Средняя квадратическая погрешность определения координат характерных точек границы части земельного участка, м |
|-------------|---------------|------------|-----------------------------------|--|
| | X | Y | | |
| 1 | 2 | 3 | 4 | 5 |
| 67 | 577523.9 | 2191684.03 | данные отсутствуют | данные отсутствуют |

| | | |
|-------------------------------|---------|-------------------|
| Государственный регистратор | | ФГИС ЕГРН |
| полное наименование должности | подпись | инициалы, фамилия |

М.П.

Выписка из Единого государственного реестра недвижимости об объекте недвижимости
Сведения о частях земельного участка

| Земельный участок | | | | |
|---|---------------|---------------------------------------|-----------------------------------|--|
| <small>(вид объекта недвижимости)</small> | | | | |
| Лист № ___ Раздела 4.2 | | Всего листов раздела 4.2 : ___ | | Всего разделов: ___ |
| Всего листов выписки: ___ | | | | |
| 15.12.2021 № 99/2021/438274581 | | | | |
| Кадастровый номер: | | | 50:01:0030909:31 | |
| Сведения о характерных точках границы части (частей) земельного участка | | | | |
| Учетный номер части: 7 | | | | |
| Система координат: МСК-73 | | | | |
| Зона № | | | | |
| Номер точки | Координаты, м | | Описание закрепления на местности | Средняя квадратическая погрешность определения координат характерных точек границы части земельного участка, м |
| | X | Y | | |
| 1 | 2 | 3 | 4 | 5 |
| 11 | 577475 | 2191708.19 | данные отсутствуют | данные отсутствуют |
| 13 | 577522.83 | 2191681.84 | данные отсутствуют | данные отсутствуют |
| 14 | 577524.58 | 2191685.42 | данные отсутствуют | данные отсутствуют |
| 16 | 577557.35 | 2191751.95 | данные отсутствуют | данные отсутствуют |
| 17 | 577559.84 | 2191756.95 | данные отсутствуют | данные отсутствуют |
| 18 | 577539.15 | 2191767.37 | данные отсутствуют | данные отсутствуют |
| 19 | 577539.55 | 2191768.17 | данные отсутствуют | данные отсутствуют |
| 20 | 577535.89 | 2191770.01 | данные отсутствуют | данные отсутствуют |
| 25 | 577507.44 | 2191692.3 | данные отсутствуют | данные отсутствуют |
| 26 | 577507.92 | 2191689.3 | данные отсутствуют | данные отсутствуют |
| 27 | 577510.19 | 2191688.23 | данные отсутствуют | данные отсутствуют |
| 28 | 577513.12 | 2191689.36 | данные отсутствуют | данные отсутствуют |
| 29 | 577524.15 | 2191684.54 | данные отсутствуют | данные отсутствуют |
| 30 | 577530.06 | 2191696.64 | данные отсутствуют | данные отсутствуют |
| 31 | 577524.83 | 2191699.23 | данные отсутствуют | данные отсутствуют |
| 32 | 577542.7 | 2191736.98 | данные отсутствуют | данные отсутствуют |
| Государственный регистратор | | | ФГИС ЕГРН | |
| полное наименование должности | | | подпись | |
| | | | инициалы, фамилия | |

М.П.

Выписка из Единого государственного реестра недвижимости об объекте недвижимости
Сведения о частях земельного участка

| | | | |
|---------------------------------------|--------------------------------------|-------------------------|--------------------------|
| Земельный участок | | | |
| (вид объекта недвижимости) | | | |
| Лист № __ Раздела 4.2 | Всего листов раздела 4.2 : __ | Всего разделов: __ | Всего листов выписки: __ |
| 15.12.2021 № 99/2021/438274581 | | | |
| Кадастровый номер: | | 50:01:0030909:31 | |

| Номер точки | Координаты, м | | Описание закрепления на местности | Средняя квадратическая погрешность определения координат характерных точек границы части земельного участка, м |
|-------------|---------------|------------|-----------------------------------|--|
| | X | Y | | |
| 1 | 2 | 3 | 4 | 5 |
| 33 | 577531.4 | 2191742.56 | данные отсутствуют | данные отсутствуют |
| 34 | 577513.03 | 2191703.72 | данные отсутствуют | данные отсутствуют |
| 35 | 577480.46 | 2191719.57 | данные отсутствуют | данные отсутствуют |
| 36 | 577532.96 | 2191764.2 | данные отсутствуют | данные отсутствуют |
| 37 | 577539.85 | 2191754.41 | данные отсутствуют | данные отсутствуют |
| 38 | 577536.08 | 2191756.36 | данные отсутствуют | данные отсутствуют |
| 39 | 577533.68 | 2191750.85 | данные отсутствуют | данные отсутствуют |
| 40 | 577537.45 | 2191748.9 | данные отсутствуют | данные отсутствуют |
| 41 | 577513.38 | 2191762.18 | данные отсутствуют | данные отсутствуют |
| 42 | 577507.39 | 2191764.98 | данные отсутствуют | данные отсутствуют |
| 43 | 577503.4 | 2191756.43 | данные отсутствуют | данные отсутствуют |
| 44 | 577509.39 | 2191753.63 | данные отсутствуют | данные отсутствуют |
| 45 | 577508.89 | 2191732.99 | данные отсутствуют | данные отсутствуют |
| 46 | 577506.4 | 2191738.24 | данные отсутствуют | данные отсутствуют |
| 47 | 577501.28 | 2191735.51 | данные отсутствуют | данные отсутствуют |
| 48 | 577503.76 | 2191730.27 | данные отсутствуют | данные отсутствуют |
| 49 | 577479.65 | 2191736.59 | данные отсутствуют | данные отсутствуют |

| | | |
|-------------------------------|---------|-------------------|
| Государственный регистратор | | ФГИС ЕГРН |
| полное наименование должности | подпись | инициалы, фамилия |

М.П.

Выписка из Единого государственного реестра недвижимости об объекте недвижимости
Сведения о частях земельного участка

| | | | |
|---------------------------------------|--------------------------------------|-------------------------|--------------------------|
| Земельный участок | | | |
| (вид объекта недвижимости) | | | |
| Лист № __ Раздела 4.2 | Всего листов раздела 4.2 : __ | Всего разделов: __ | Всего листов выписки: __ |
| 15.12.2021 № 99/2021/438274581 | | | |
| Кадастровый номер: | | 50:01:0030909:31 | |

| Номер точки | Координаты, м | | Описание закрепления на местности | Средняя квадратическая погрешность определения координат характерных точек границы части земельного участка, м |
|-------------|---------------|------------|-----------------------------------|--|
| | X | Y | | |
| 1 | 2 | 3 | 4 | 5 |
| 50 | 577486.4 | 2191746.53 | данные отсутствуют | данные отсутствуют |
| 51 | 577481.38 | 2191749.94 | данные отсутствуют | данные отсутствуют |
| 52 | 577474.63 | 2191740 | данные отсутствуют | данные отсутствуют |
| 53 | 577485.93 | 2191747.69 | данные отсутствуют | данные отсутствуют |
| 54 | 577493.81 | 2191758.94 | данные отсутствуют | данные отсутствуют |
| 55 | 577489.55 | 2191761.76 | данные отсутствуют | данные отсутствуют |
| 56 | 577481.72 | 2191750.57 | данные отсутствуют | данные отсутствуют |
| 57 | 577525.18 | 2191685.16 | данные отсутствуют | данные отсутствуют |
| 58 | 577528.84 | 2191683.54 | данные отсутствуют | данные отсутствуют |
| 59 | 577535.96 | 2191698.87 | данные отсутствуют | данные отсутствуют |
| 60 | 577548.02 | 2191728.8 | данные отсутствуют | данные отсутствуют |
| 61 | 577547.25 | 2191728.97 | данные отсутствуют | данные отсутствуют |
| 62 | 577546.82 | 2191729.01 | данные отсутствуют | данные отсутствуют |
| 63 | 577545.82 | 2191728.74 | данные отсутствуют | данные отсутствуют |
| 64 | 577545.09 | 2191728.01 | данные отсутствуют | данные отсутствуют |
| 65 | 577545.01 | 2191727.85 | данные отсутствуют | данные отсутствуют |
| 66 | 577498.42 | 2191693.59 | данные отсутствуют | данные отсутствуют |

| | | |
|-------------------------------|---------|-------------------|
| Государственный регистратор | | ФГИС ЕГРН |
| полное наименование должности | подпись | инициалы, фамилия |

М.П.

Выписка из Единого государственного реестра недвижимости об объекте недвижимости
Сведения о частях земельного участка

| | | | |
|---|--------------------------------------|-------------------------|--------------------------|
| Земельный участок | | | |
| <small>(вид объекта недвижимости)</small> | | | |
| Лист № __ Раздела 4.2 | Всего листов раздела 4.2 : __ | Всего разделов: __ | Всего листов выписки: __ |
| 15.12.2021 № 99/2021/438274581 | | | |
| Кадастровый номер: | | 50:01:0030909:31 | |

| Номер точки | Координаты, м | | Описание закрепления на местности | Средняя квадратическая погрешность определения координат характерных точек границы части земельного участка, м |
|-------------|---------------|------------|-----------------------------------|--|
| | X | Y | | |
| 1 | 2 | 3 | 4 | 5 |
| 67 | 577523.9 | 2191684.03 | данные отсутствуют | данные отсутствуют |

| | | |
|-------------------------------|---------|-------------------|
| Государственный регистратор | | ФГИС ЕГРН |
| полное наименование должности | подпись | инициалы, фамилия |

М.П.

Выписка из Единого государственного реестра недвижимости об объекте недвижимости
Сведения о частях земельного участка

| Земельный участок | | | | |
|---|---------------|--------------------------------------|-----------------------------------|--|
| (вид объекта недвижимости) | | | | |
| Лист № __ Раздела 4.2 | | Всего листов раздела 4.2 : __ | | Всего разделов: __ |
| Всего листов выписки: __ | | | | |
| 15.12.2021 № 99/2021/438274581 | | | | |
| Кадастровый номер: | | | 50:01:0030909:31 | |
| Сведения о характерных точках границы части (частей) земельного участка | | | | |
| Учетный номер части: 8 | | | | |
| Система координат: МСК-73 | | | | |
| Зона № | | | | |
| Номер точки | Координаты, м | | Описание закрепления на местности | Средняя квадратическая погрешность определения координат характерных точек границы части земельного участка, м |
| | X | Y | | |
| 1 | 2 | 3 | 4 | 5 |
| 11 | 577475 | 2191708.19 | данные отсутствуют | данные отсутствуют |
| 13 | 577522.83 | 2191681.84 | данные отсутствуют | данные отсутствуют |
| 14 | 577524.58 | 2191685.42 | данные отсутствуют | данные отсутствуют |
| 16 | 577557.35 | 2191751.95 | данные отсутствуют | данные отсутствуют |
| 17 | 577559.84 | 2191756.95 | данные отсутствуют | данные отсутствуют |
| 18 | 577539.15 | 2191767.37 | данные отсутствуют | данные отсутствуют |
| 19 | 577539.55 | 2191768.17 | данные отсутствуют | данные отсутствуют |
| 20 | 577535.89 | 2191770.01 | данные отсутствуют | данные отсутствуют |
| 25 | 577507.44 | 2191692.3 | данные отсутствуют | данные отсутствуют |
| 26 | 577507.92 | 2191689.3 | данные отсутствуют | данные отсутствуют |
| 27 | 577510.19 | 2191688.23 | данные отсутствуют | данные отсутствуют |
| 28 | 577513.12 | 2191689.36 | данные отсутствуют | данные отсутствуют |
| 29 | 577524.15 | 2191684.54 | данные отсутствуют | данные отсутствуют |
| 30 | 577530.06 | 2191696.64 | данные отсутствуют | данные отсутствуют |
| 31 | 577524.83 | 2191699.23 | данные отсутствуют | данные отсутствуют |
| 32 | 577542.7 | 2191736.98 | данные отсутствуют | данные отсутствуют |
| Государственный регистратор | | | ФГИС ЕГРН | |
| полное наименование должности | | | подпись | |
| | | | инициалы, фамилия | |

М.П.

Выписка из Единого государственного реестра недвижимости об объекте недвижимости
Сведения о частях земельного участка

| | | | |
|---|--------------------------------------|-------------------------|--------------------------|
| Земельный участок | | | |
| <small>(вид объекта недвижимости)</small> | | | |
| Лист № __ Раздела 4.2 | Всего листов раздела 4.2 : __ | Всего разделов: __ | Всего листов выписки: __ |
| 15.12.2021 № 99/2021/438274581 | | | |
| Кадастровый номер: | | 50:01:0030909:31 | |

| Номер точки | Координаты, м | | Описание закрепления на местности | Средняя квадратическая погрешность определения координат характерных точек границы части земельного участка, м |
|-------------------------------|---------------|------------|-----------------------------------|--|
| | X | Y | | |
| 1 | 2 | 3 | 4 | 5 |
| 33 | 577531.4 | 2191742.56 | данные отсутствуют | данные отсутствуют |
| 34 | 577513.03 | 2191703.72 | данные отсутствуют | данные отсутствуют |
| 35 | 577480.46 | 2191719.57 | данные отсутствуют | данные отсутствуют |
| 36 | 577532.96 | 2191764.2 | данные отсутствуют | данные отсутствуют |
| 37 | 577539.85 | 2191754.41 | данные отсутствуют | данные отсутствуют |
| 38 | 577536.08 | 2191756.36 | данные отсутствуют | данные отсутствуют |
| 39 | 577533.68 | 2191750.85 | данные отсутствуют | данные отсутствуют |
| 40 | 577537.45 | 2191748.9 | данные отсутствуют | данные отсутствуют |
| 41 | 577513.38 | 2191762.18 | данные отсутствуют | данные отсутствуют |
| 42 | 577507.39 | 2191764.98 | данные отсутствуют | данные отсутствуют |
| 43 | 577503.4 | 2191756.43 | данные отсутствуют | данные отсутствуют |
| 44 | 577509.39 | 2191753.63 | данные отсутствуют | данные отсутствуют |
| 45 | 577508.89 | 2191732.99 | данные отсутствуют | данные отсутствуют |
| 46 | 577506.4 | 2191738.24 | данные отсутствуют | данные отсутствуют |
| 47 | 577501.28 | 2191735.51 | данные отсутствуют | данные отсутствуют |
| 48 | 577503.76 | 2191730.27 | данные отсутствуют | данные отсутствуют |
| 49 | 577479.65 | 2191736.59 | данные отсутствуют | данные отсутствуют |
| Государственный регистратор | | | | ФГИС ЕГРН |
| полное наименование должности | | | подпись | инициалы, фамилия |

М.П.

Выписка из Единого государственного реестра недвижимости об объекте недвижимости
Сведения о частях земельного участка

| | | | |
|---------------------------------------|--------------------------------------|-------------------------|--------------------------|
| Земельный участок | | | |
| (вид объекта недвижимости) | | | |
| Лист № __ Раздела 4.2 | Всего листов раздела 4.2 : __ | Всего разделов: __ | Всего листов выписки: __ |
| 15.12.2021 № 99/2021/438274581 | | | |
| Кадастровый номер: | | 50:01:0030909:31 | |

| Номер точки | Координаты, м | | Описание закрепления на местности | Средняя квадратическая погрешность определения координат характерных точек границы части земельного участка, м |
|-------------|---------------|------------|-----------------------------------|--|
| | X | Y | | |
| 1 | 2 | 3 | 4 | 5 |
| 50 | 577486.4 | 2191746.53 | данные отсутствуют | данные отсутствуют |
| 51 | 577481.38 | 2191749.94 | данные отсутствуют | данные отсутствуют |
| 52 | 577474.63 | 2191740 | данные отсутствуют | данные отсутствуют |
| 53 | 577485.93 | 2191747.69 | данные отсутствуют | данные отсутствуют |
| 54 | 577493.81 | 2191758.94 | данные отсутствуют | данные отсутствуют |
| 55 | 577489.55 | 2191761.76 | данные отсутствуют | данные отсутствуют |
| 56 | 577481.72 | 2191750.57 | данные отсутствуют | данные отсутствуют |
| 57 | 577525.18 | 2191685.16 | данные отсутствуют | данные отсутствуют |
| 58 | 577528.84 | 2191683.54 | данные отсутствуют | данные отсутствуют |
| 59 | 577535.96 | 2191698.87 | данные отсутствуют | данные отсутствуют |
| 60 | 577548.02 | 2191728.8 | данные отсутствуют | данные отсутствуют |
| 61 | 577547.25 | 2191728.97 | данные отсутствуют | данные отсутствуют |
| 62 | 577546.82 | 2191729.01 | данные отсутствуют | данные отсутствуют |
| 63 | 577545.82 | 2191728.74 | данные отсутствуют | данные отсутствуют |
| 64 | 577545.09 | 2191728.01 | данные отсутствуют | данные отсутствуют |
| 65 | 577545.01 | 2191727.85 | данные отсутствуют | данные отсутствуют |
| 66 | 577498.42 | 2191693.59 | данные отсутствуют | данные отсутствуют |

| | | |
|-------------------------------|---------|-------------------|
| Государственный регистратор | | ФГИС ЕГРН |
| полное наименование должности | подпись | инициалы, фамилия |

М.П.

Выписка из Единого государственного реестра недвижимости об объекте недвижимости
Сведения о частях земельного участка

| | | | |
|---|--------------------------------------|-------------------------|--------------------------|
| Земельный участок | | | |
| <small>(вид объекта недвижимости)</small> | | | |
| Лист № __ Раздела 4.2 | Всего листов раздела 4.2 : __ | Всего разделов: __ | Всего листов выписки: __ |
| 15.12.2021 № 99/2021/438274581 | | | |
| Кадастровый номер: | | 50:01:0030909:31 | |

| Номер точки | Координаты, м | | Описание закрепления на местности | Средняя квадратическая погрешность определения координат характерных точек границы части земельного участка, м |
|-------------|---------------|------------|-----------------------------------|--|
| | X | Y | | |
| 1 | 2 | 3 | 4 | 5 |
| 67 | 577523.9 | 2191684.03 | данные отсутствуют | данные отсутствуют |

| | | |
|-------------------------------|---------|-------------------|
| Государственный регистратор | | ФГИС ЕГРН |
| полное наименование должности | подпись | инициалы, фамилия |

М.П.