

Филиал публично-правовой компании "Роскадастр" по Московской области

полное наименование органа регистрации прав

Выписка из Единого государственного реестра недвижимости об объекте недвижимости

Сведения о характеристиках объекта недвижимости

На основании запроса от 09.12.2024, поступившего на рассмотрение 09.12.2024, сообщаем, что согласно записям Единого государственного реестра недвижимости:

Раздел 1 Лист 1

Земельный участок	
вид объекта недвижимости	
Лист № 1 раздела 1	Всего листов раздела 1: 4
Всего разделов: 8	Всего листов выписки: 22
09.12.2024г. № КУВИ-001/2024-298471112	
Кадастровый номер:	50:44:0020202:6
Номер кадастрового квартала:	50:44:0020202
Дата присвоения кадастрового номера:	05.10.1998
Ранее присвоенный государственный учетный номер:	Условный номер 50:44:02:00001
Местоположение:	Местоположение установлено относительно ориентира, расположенного в границах участка. Ориентир здание АТС. Почтовый адрес ориентира: обл. Московская, г. Фрязино, пр-кт Мира, дом 16а.
Площадь:	4900
Кадастровая стоимость, руб.:	13065899
Кадастровые номера расположенных в пределах земельного участка объектов недвижимости:	50:44:0000000:6596
Кадастровые номера объектов недвижимости, из которых образован объект недвижимости:	данные отсутствуют
Кадастровые номера образованных объектов недвижимости:	данные отсутствуют
Категория земель:	Земли населенных пунктов
Виды разрешенного использования:	Под зданием АТС
Сведения о кадастровом инженере:	данные отсутствуют
Сведения о лесах, водных объектах и об иных природных объектах, расположенных в пределах земельного участка:	данные отсутствуют
Сведения о том, что земельный участок полностью расположен в границах зоны с особыми условиями использования территории, территории объекта культурного наследия, публичного сервитута:	данные отсутствуют
Сведения о том, что земельный участок расположен в границах особой экономической зоны, территории опережающего развития, зоны территориального развития в Российской Федерации, игровой зоны:	данные отсутствуют



ДОКУМЕНТ ПОДПИСАН
ЭЛЕКТРОННОЙ ПОДПИСЬЮ

Сертификат: 009F0BDC181A023B64597F1E2579BEFB50

Владелец: ФЕДЕРАЛЬНАЯ СЛУЖБА ГОСУДАРСТВЕННОЙ
РЕГИСТРАЦИИ, КАДАСТРА И КАРТОГРАФИИ
Действителен: с 02.08.2024 по 26.10.2025

полное наименование должности

инициалы, фамилия

Земельный участок			
вид объекта недвижимости			
Лист № 2 раздела 1	Всего листов раздела 1: 4	Всего разделов: 8	Всего листов выписки: 22
09.12.2024г. № КУВИ-001/2024-298471112			
Кадастровый номер:		50:44:0020202:6	
Сведения о том, что земельный участок расположен в границах особо охраняемой природной территории, Байкальской природной территории и ее экологических зон, лесопарковом зеленом поясе, охотничьего угодья, лесничества:		данные отсутствуют	
Сведения о расположении земельного участка и (или) расположенного на нем объекта недвижимости в границах территории, в отношении которой принято решение о резервировании земель для государственных или муниципальных нужд:		данные отсутствуют	
Сведения о результатах проведения государственного земельного надзора:		данные отсутствуют	
Сведения о расположении земельного участка в границах территории, в отношении которой утвержден проект межевания территории:		данные отсутствуют	
Условный номер земельного участка:		данные отсутствуют	
Сведения о принятии акта и (или) заключении договора, предусматривающих предоставление в соответствии с земельным законодательством исполнительным органом государственной власти или органом местного самоуправления, находящегося в государственной или муниципальной собственности земельного участка для строительства наемного дома социального использования или наемного дома коммерческого использования:		данные отсутствуют	
Сведения о том, что земельный участок или земельные участки образованы на основании решения об изъятии земельного участка и (или) расположенного на нем объекта недвижимости для государственных или муниципальных нужд:		данные отсутствуют	
Сведения о том, что земельный участок образован из земель или земельного участка, государственная собственность на которые не разграничена:		данные отсутствуют	
Сведения о наличии земельного спора о местоположении границ земельных участков:		данные отсутствуют	
Статус записи об объекте недвижимости:		Сведения об объекте недвижимости имеют статус "актуальные, ранее учтенные"	
Особые отметки:		Сведения об ограничениях права на объект недвижимости, обременениях данного объекта, не зарегистрированных в реестре прав, ограничений прав и обременений недвижимого имущества: вид	



ДОКУМЕНТ ПОДПИСАН
ЭЛЕКТРОННОЙ ПОДПИСЬЮ

Сертификат: 009F0BDC181A023B64597F1E2579BEFB50

Владелец: ФЕДЕРАЛЬНАЯ СЛУЖБА ГОСУДАРСТВЕННОЙ

РЕГИСТРАЦИИ, КАДАСТРА И КАРТОГРАФИИ

Действителен: с 02.08.2024 по 26.10.2025

полное наименование должности

инициалы, фамилия

Земельный участок			
вид объекта недвижимости			
Лист № 3 раздела 1	Всего листов раздела 1: 4	Всего разделов: 8	Всего листов выписки: 22

09.12.2024г. № КУВИ-001/2024-298471112

Кадастровый номер:

50:44:0020202:6

ограничения (обременения): прочие ограничения прав и обременения объекта недвижимости; срок действия не установлен. вид ограничения (обременения): публичный сервитут; срок действия не установлен; Лица (объекты недвижимости), в пользу которых (в связи с которыми) установлены ограничения (обременения): филиал ГУП МО "Мособлгаз" "Балашиха межрайгаз"; реквизиты документа-основания: постановление Главы города Фрязино от 05.10.1998 № 714 выдан: Администрация города Фрязино. вид ограничения (обременения): публичный сервитут; срок действия не установлен; Лица (объекты недвижимости), в пользу которых (в связи с которыми) установлены ограничения (обременения): МУП "Водоканал"; реквизиты документа-основания: постановление Главы города Фрязино от 05.10.1998 № 714 выдан: Администрация города Фрязино. вид ограничения (обременения): публичный сервитут; срок действия не установлен; Лица (объекты недвижимости), в пользу которых (в связи с которыми) установлены ограничения (обременения): МУП "Электросеть" г.Фрязино Московской области; реквизиты документа-основания: постановление Главы города Фрязино от 05.10.1998 № 714 выдан: Администрация города Фрязино. вид ограничения (обременения): ограничения прав на земельный участок, предусмотренные статьей 56 Земельного кодекса Российской Федерации; срок действия: с 13.01.2021; реквизиты документа-основания: zoneToGKN_0af1289e-6e8f-4396-9f1a-a092551dfaae.zip от 17.12.2020 № PVD-0145/2020-21948-1; документ, содержащий описание объекта от 08.12.2020; распоряжение "Об утверждении границ охранных зон газораспределительных сетей, расположенных в Московской области" от 05.10.2020 № 1309-РМ выдан: Министерство экологии и природопользования Московской области . вид ограничения (обременения): ограничения прав на земельный участок, предусмотренные статьей 56 Земельного кодекса Российской Федерации; срок действия: с 14.01.2022; реквизиты документа-основания: об установлении публичного сервитута в интересах акционерного общества «Мособлгаз» на частях земельных участков, расположенных на территории городского округа Фрязино и городского округа Щелково Московской области, в целях размещения существующего объекта системы газоснабжения и его неотъемлемых технологических частей - газораспределительная сеть г. Фрязино от 26.10.2021 № 15ВР-1982 выдан: Министерство имущественных отношений Московской области. вид ограничения (обременения): ограничения прав на земельный участок, предусмотренные статьей 56 Земельного кодекса Российской Федерации; срок действия: с 19.04.2023; реквизиты документа-основания: о порядке установления охранных зон объектов электросетевого хозяйства и особых условий использования земельных участков, расположенных в границах таких зон от 24.02.2009 № 160 выдан: Правительство РФ. вид ограничения (обременения): ограничения прав на земельный участок,



ДОКУМЕНТ ПОДПИСАН
ЭЛЕКТРОННОЙ ПОДПИСЬЮ

Сертификат: 009F0BDC181A023B64597F1E2579BEFB50

Владелец: ФЕДЕРАЛЬНАЯ СЛУЖБА ГОСУДАРСТВЕННОЙ

РЕГИСТРАЦИИ, КАДАСТРА И КАРТОГРАФИИ

Действителен: с 02.08.2024 по 26.10.2025

полное наименование должности

инициалы, фамилия

Земельный участок			
вид объекта недвижимости			
Лист № 4 раздела 1	Всего листов раздела 1: 4	Всего разделов: 8	Всего листов выписки: 22
09.12.2024г. № КУВИ-001/2024-298471112			
Кадастровый номер:		50:44:0020202:6	
		предусмотренные статьей 56 Земельного кодекса Российской Федерации; срок действия: с 24.08.2023; реквизиты документа-основания: о порядке установления охранных зон объектов электросетевого хозяйства и особых условий использования земельных участков, расположенных в границах таких зон от 24.02.2009 № 160 выдан: Правительство Российской Федерации.	
Получатель выписки:		Лесовая Светлана Владимировна, действующий(ая) на основании документа "" от имени заявителя ПУБЛИЧНОЕ АКЦИОНЕРНОЕ ОБЩЕСТВО "РОСТЕЛЕКОМ", 7707049388	

полное наименование должности	 ДОКУМЕНТ ПОДПИСАН ЭЛЕКТРОННОЙ ПОДПИСЬЮ Сертификат: 009F0BDC181A023B64597F1E2579BEFB50 Владелец: ФЕДЕРАЛЬНАЯ СЛУЖБА ГОСУДАРСТВЕННОЙ РЕГИСТРАЦИИ, КАДАСТРА И КАРТОГРАФИИ Действителен: с 02.08.2024 по 26.10.2025	инициалы, фамилия
-------------------------------	---	-------------------

Выписка из Единого государственного реестра недвижимости об объекте недвижимости
Сведения о зарегистрированных правах

Земельный участок			
вид объекта недвижимости			
Лист № 1 раздела 2	Всего листов раздела 2: 2	Всего разделов: 8	Всего листов выписки: 22
09.12.2024г. № КУВИ-001/2024-298471112			
Кадастровый номер:		50:44:0020202:6	
1	Правообладатель (правообладатели):	1.1	данные о правообладателе отсутствуют
	Сведения о возможности предоставления третьим лицам персональных данных физического лица:	1.1.1	данные отсутствуют
2	Вид, номер, дата и время государственной регистрации права:	2.1	не зарегистрировано
3	Сведения об осуществлении государственной регистрации сделки, права без необходимого в силу закона согласия третьего лица, органа:	3.1	данные отсутствуют
4	Ограничение прав и обременение объекта недвижимости:		
	4.1 вид:		Аренда
	дата государственной регистрации:		28.12.2018 15:25:04
	номер государственной регистрации:		50:44:0020202:6-50/014/2018-6
	срок, на который установлены ограничение прав и обременение объекта недвижимости:		Срок действия с 01.01.2014 по 30.10.2030 с 01.01.2014 по 30.10.2030
	лицо, в пользу которого установлены ограничение прав и обременение объекта недвижимости:		Публичное акционерное общество "Ростелеком", ИНН: 7707049388, ОГРН: 1027700198767
	сведения о возможности предоставления третьим лицам персональных данных физического лица		данные отсутствуют
	основание государственной регистрации:		Договор аренды (субаренды), № 34/2014/09/25/806-14, выдан 09.07.2014, дата государственной регистрации: 28.12.2018, номер государственной регистрации: 50:44:0020202:6-50/014/2018-5
	сведения об осуществлении государственной регистрации сделки, права, ограничения права без необходимого в силу закона согласия третьего лица, органа:		данные отсутствуют
	сведения об управляющем залогом и о договоре управления залогом, если такой договор заключен для управления ипотекой:		данные отсутствуют
	сведения о депозитарии, который осуществляет хранение обездвиженной документарной закладной или электронной закладной:		



ДОКУМЕНТ ПОДПИСАН
ЭЛЕКТРОННОЙ ПОДПИСЬЮ

Сертификат: 009F0BDC181A023B64597F1E2579BEFB50

Владелец: ФЕДЕРАЛЬНАЯ СЛУЖБА ГОСУДАРСТВЕННОЙ
РЕГИСТРАЦИИ, КАДАСТРА И КАРТОГРАФИИ
Действителен: с 02.08.2024 по 26.10.2025

полное наименование должности

инициалы, фамилия

Земельный участок		
вид объекта недвижимости		
Лист № 2 раздела 2	Всего листов раздела 2: 2	Всего разделов: 8
Всего листов выписки: 22		
09.12.2024г. № КУВИ-001/2024-298471112		
Кадастровый номер:	50:44:0020202:6	
	ведения о внесении изменений или дополнений в регистрационную запись об ипотеке:	
5	Договоры участия в долевом строительстве:	не зарегистрировано
6	Заявленные в судебном порядке права требования:	данные отсутствуют
7	Сведения о возможности предоставления третьим лицам персональных данных физического лица	данные отсутствуют
8	Сведения о возражении в отношении зарегистрированного права:	данные отсутствуют
9	Сведения о наличии решения об изъятии объекта недвижимости для государственных и муниципальных нужд:	данные отсутствуют
10	Сведения о невозможности государственной регистрации без личного участия правообладателя или его законного представителя:	данные отсутствуют
11	Правопритязания и сведения о наличии поступивших, но не рассмотренных заявлений о проведении государственной регистрации права (перехода, прекращения права), ограничения права или обременения объекта недвижимости, сделки в отношении объекта недвижимости:	отсутствуют
11	Сведения о невозможности государственной регистрации перехода, прекращения, ограничения права на земельный участок из земель сельскохозяйственного назначения:	данные отсутствуют



ДОКУМЕНТ ПОДПИСАН
ЭЛЕКТРОННОЙ ПОДПИСЬЮ

Сертификат: 009F0BDC181A023B64597F1E2579BEFB50

Владелец: ФЕДЕРАЛЬНАЯ СЛУЖБА ГОСУДАРСТВЕННОЙ

РЕГИСТРАЦИИ, КАДАСТРА И КАРТОГРАФИИ

Действителен: с 02.08.2024 по 26.10.2025

полное наименование должности

инициалы, фамилия

Выписка из Единого государственного реестра недвижимости об объекте недвижимости
Описание местоположения земельного участка

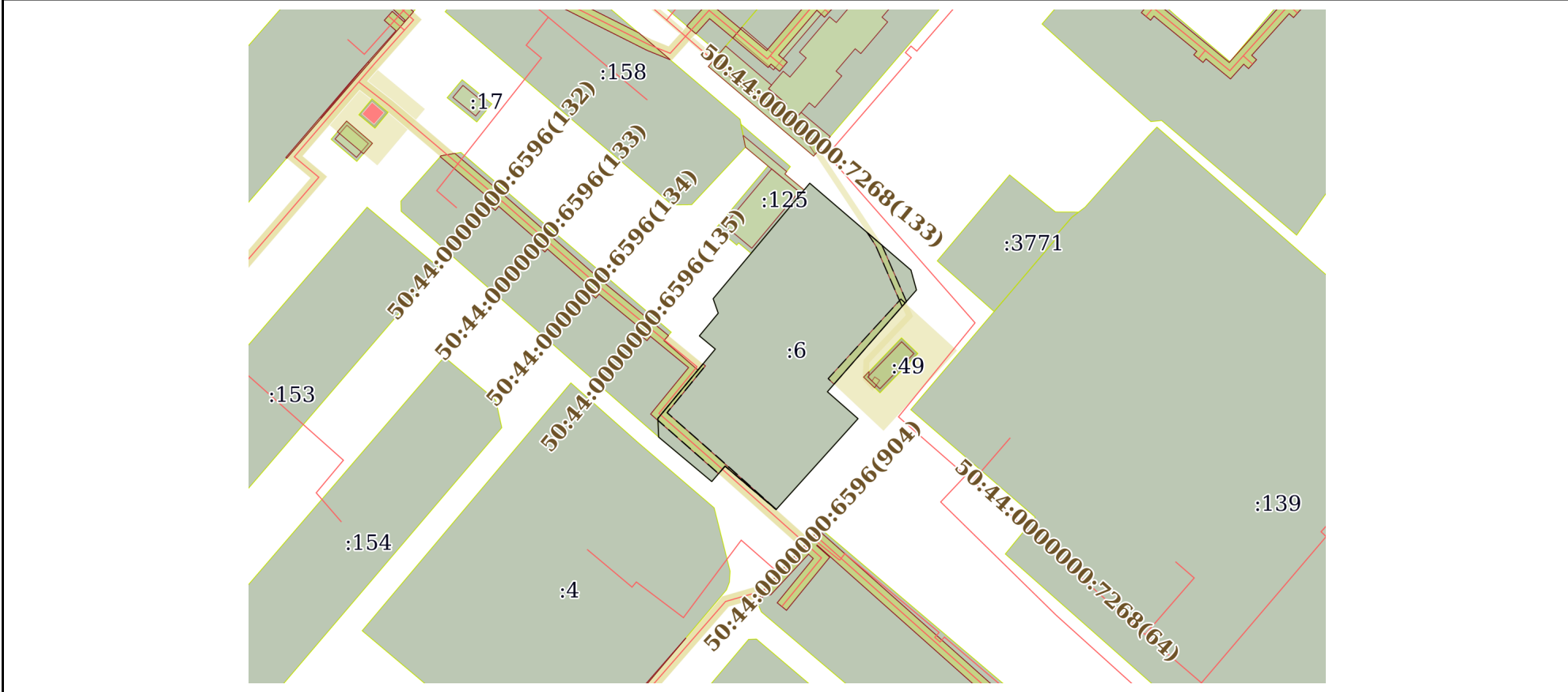
Земельный участок
вид объекта недвижимости

Лист № 1 раздела 3	Всего листов раздела 3: 1	Всего разделов: 8	Всего листов выписки: 22
--------------------	---------------------------	-------------------	--------------------------

09.12.2024г. № КУВИ-001/2024-298471112

Кадастровый номер:	50:44:0020202:6
--------------------	-----------------

План (чертеж, схема) земельного участка



Масштаб 1:2000 Условные обозначения:

полное наименование должности	 ДОКУМЕНТ ПОДПИСАН ЭЛЕКТРОННОЙ ПОДПИСЬЮ Сертификат: 009F0BDC181A023B64597F1E2579BEFB50 Владелец: ФЕДЕРАЛЬНАЯ СЛУЖБА ГОСУДАРСТВЕННОЙ РЕГИСТРАЦИИ, КАДАСТРА И КАРТОГРАФИИ Действителен: с 02.08.2024 по 26.10.2025	инициалы, фамилия
-------------------------------	---	-------------------

Выписка из Единого государственного реестра недвижимости об объекте недвижимости

Описание местоположения земельного участка

Земельный участок			
вид объекта недвижимости			
Лист № 1 раздела 3.1	Всего листов раздела 3.1: 1	Всего разделов: 8	Всего листов выписки: 22
09.12.2024г. № КУВИ-001/2024-298471112			
Кадастровый номер:		50:44:0020202:6	

Описание местоположения границ земельного участка							
№ п/п	Номер точки		Дирекционный угол	Горизонтальное проложение, м	Описание закрепления на местности	Кадастровые номера смежных участков	Сведения об адресах правообладателей смежных земельных участков
	начальная	конечная					
1	2	3	4	5	6	7	8
1	1.1.1	1.1.2	130°38.8`	45.18	данные отсутствуют	данные отсутствуют	данные отсутствуют
2	1.1.2	1.1.3	164°30.9`	7	данные отсутствуют	данные отсутствуют	данные отсутствуют
3	1.1.3	1.1.4	221°12.7`	45.79	данные отсутствуют	данные отсутствуют	данные отсутствуют
4	1.1.4	1.1.5	131°18.2`	13.82	данные отсутствуют	данные отсутствуют	данные отсутствуют
5	1.1.5	1.1.6	222°1.6`	41.45	данные отсутствуют	данные отсутствуют	данные отсутствуют
6	1.1.6	1.1.7	310°23.4`	22.7	данные отсутствуют	данные отсутствуют	данные отсутствуют
7	1.1.7	1.1.8	220°45.8`	6.89	данные отсутствуют	данные отсутствуют	данные отсутствуют
8	1.1.8	1.1.9	309°56.4`	23.49	данные отсутствуют	данные отсутствуют	данные отсутствуют
9	1.1.9	1.1.10	357°43.4`	6.29	данные отсутствуют	50:44:0020202:159	данные отсутствуют
10	1.1.10	1.1.11	39°37.7`	30.51	данные отсутствуют	данные отсутствуют	данные отсутствуют
11	1.1.11	1.1.12	309°40.1`	7	данные отсутствуют	данные отсутствуют	данные отсутствуют
12	1.1.12	1.1.13	39°43.0`	9.98	данные отсутствуют	данные отсутствуют	данные отсутствуют
13	1.1.13	1.1.14	340°41.6`	5.2	данные отсутствуют	данные отсутствуют	данные отсутствуют
14	1.1.14	1.1.15	39°53.8`	14.39	данные отсутствуют	данные отсутствуют	данные отсутствуют
15	1.1.15	1.1.1	39°54.1`	36.6	данные отсутствуют	данные отсутствуют	данные отсутствуют



ДОКУМЕНТ ПОДПИСАН
ЭЛЕКТРОННОЙ ПОДПИСЬЮ

Сертификат: 009F0BDC181A023B64597F1E2579BEFB50

Владелец: ФЕДЕРАЛЬНАЯ СЛУЖБА ГОСУДАРСТВЕННОЙ

РЕГИСТРАЦИИ, КАДАСТРА И КАРТОГРАФИИ

Действителен: с 02.08.2024 по 26.10.2025

полное наименование должности

инициалы, фамилия

Выписка из Единого государственного реестра недвижимости об объекте недвижимости

Описание местоположения земельного участка

Земельный участок			
вид объекта недвижимости			
Лист № 1 раздела 3.2	Всего листов раздела 3.2: 1	Всего разделов: 8	Всего листов выписки: 22
09.12.2024г. № КУВИ-001/2024-298471112			
Кадастровый номер:		50:44:0020202:6	

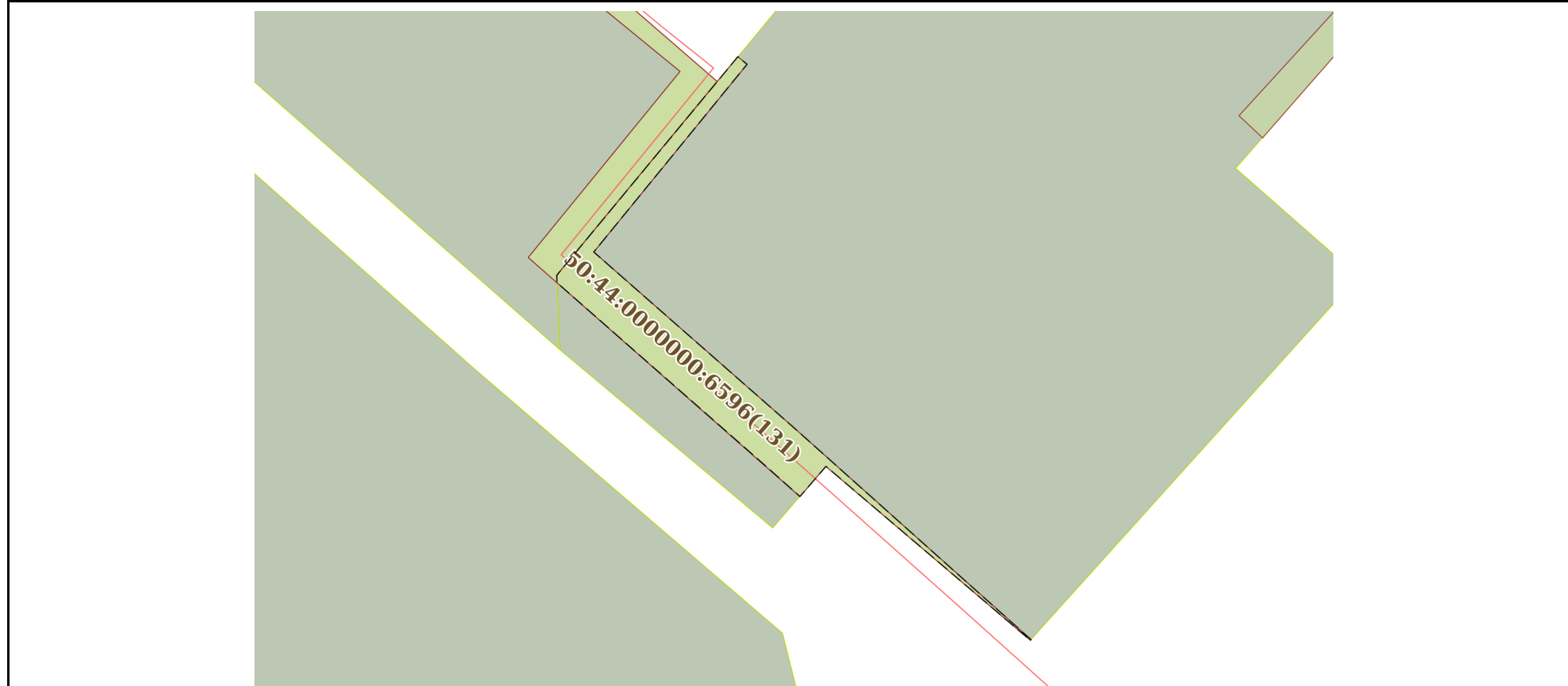
Сведения о характерных точках границы земельного участка				
Система координат МСК-50, зона 2				
Номер точки	Координаты, м		Описание закрепления на местности	Средняя квадратичная погрешность определения координат характерных точек границ земельного участка, м
	X	Y		
1	2	3	4	5
1	490605.38	2223519.16	-	0.1
2	490575.95	2223553.44	-	0.1
3	490569.2	2223555.31	-	0.1
4	490534.75	2223525.14	-	0.1
5	490525.63	2223535.52	-	0.1
6	490494.84	2223507.77	-	0.1
7	490509.55	2223490.48	-	0.1
8	490504.33	2223485.98	-	0.1
9	490519.41	2223467.97	-	0.1
10	490525.7	2223467.72	-	0.1
11	490549.2	2223487.18	-	0.1
12	490553.67	2223481.79	-	0.1
13	490561.35	2223488.17	-	0.1
14	490566.26	2223486.45	-	0.1
15	490577.3	2223495.68	-	0.1
1	490605.38	2223519.16	-	0.1

полное наименование должности		ДОКУМЕНТ ПОДПИСАН	инициалы, фамилия
		ЭЛЕКТРОННОЙ ПОДПИСЬЮ	
	Сертификат: 009F0BDC181A023B64597F1E2579BEFB50		
	Владелец: ФЕДЕРАЛЬНАЯ СЛУЖБА ГОСУДАРСТВЕННОЙ		
	РЕГИСТРАЦИИ, КАДАСТРА И КАРТОГРАФИИ		
	Действителен: с 02.08.2024 по 26.10.2025		


Выписка из Единого государственного реестра недвижимости об объекте недвижимости
Сведения о частях земельного участка

Земельный участок			
вид объекта недвижимости			
Лист № 1 раздела 4	Всего листов раздела 4: 4	Всего разделов: 8	Всего листов выписки: 22
09.12.2024г. № КУВИ-001/2024-298471112			
Кадастровый номер:		50:44:0020202:6	

План (чертеж, схема) части земельного участка Учетный номер части: 50:44:0020202:6/5



Масштаб 1:500 Условные обозначения:

полное наименование должности	 ДОКУМЕНТ ПОДПИСАН ЭЛЕКТРОННОЙ ПОДПИСЬЮ	инициалы, фамилия
	Сертификат: 009F0BDC181A023B64597F1E2579BEFB50 Владелец: ФЕДЕРАЛЬНАЯ СЛУЖБА ГОСУДАРСТВЕННОЙ РЕГИСТРАЦИИ, КАДАСТРА И КАРТОГРАФИИ Действителен: с 02.08.2024 по 26.10.2025	

Земельный участок

вид объекта недвижимости

Лист № 2 раздела 4

Всего листов раздела 4: 4

Всего разделов: 8

Всего листов выписки: 22

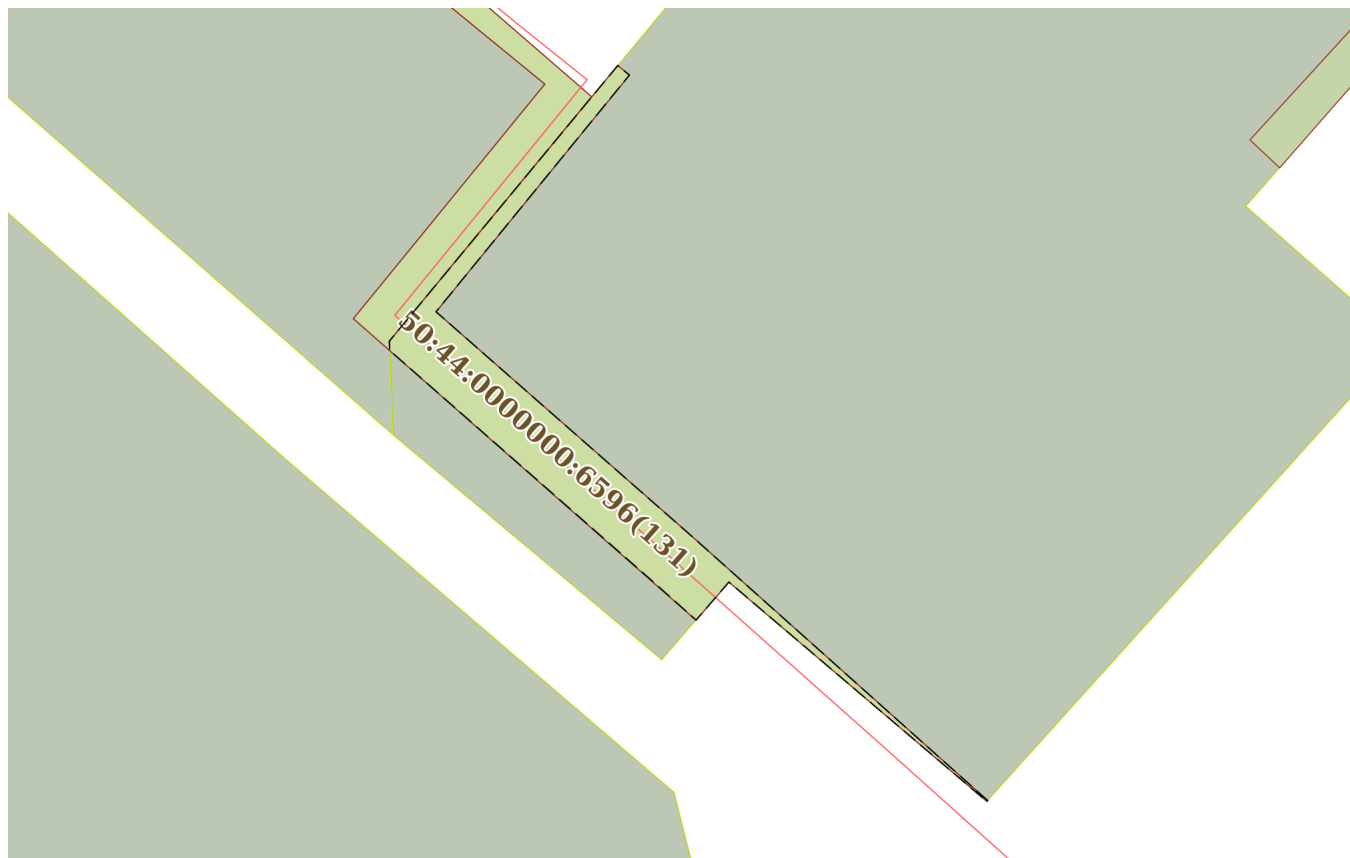
09.12.2024г. № КУВИ-001/2024-298471112

Кадастровый номер:

50:44:0020202:6

План (чертеж, схема) части земельного участка

Учетный номер части: 50:44:0020202:6/6



Масштаб 1:500

Условные обозначения:

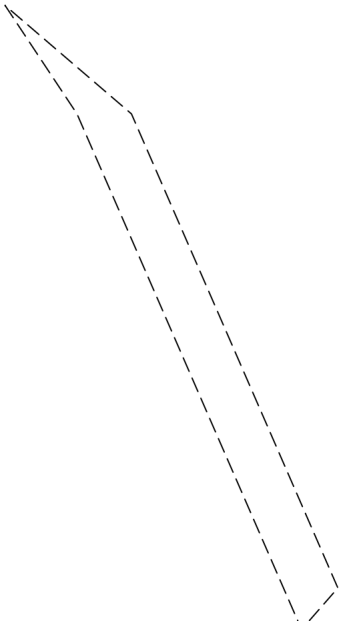
ДОКУМЕНТ ПОДПИСАН
ЭЛЕКТРОННОЙ ПОДПИСЬЮ


Сертификат: 009F0BDC181A023B64597F1E2579BEFB50

Владелец: ФЕДЕРАЛЬНАЯ СЛУЖБА ГОСУДАРСТВЕННОЙ
РЕГИСТРАЦИИ, КАДАСТРА И КАРТОГРАФИИ
Действителен: с 02.08.2024 по 26.10.2025

полное наименование должности

инициалы, фамилия

Земельный участок			
вид объекта недвижимости			
Лист № 3 раздела 4	Всего листов раздела 4: 4	Всего разделов: 8	Всего листов выписки: 22
09.12.2024г. № КУВИ-001/2024-298471112			
Кадастровый номер:		50:44:0020202:6	
План (чертеж, схема) части земельного участка		Учетный номер части: 50:44:0020202:6/7	
			
Масштаб 1:300	Условные обозначения:		

	ДОКУМЕНТ ПОДПИСАН ЭЛЕКТРОННОЙ ПОДПИСЬЮ	
Сертификат: 009F0BDC181A023B64597F1E2579BEFB50	Владелец: ФЕДЕРАЛЬНАЯ СЛУЖБА ГОСУДАРСТВЕННОЙ РЕГИСТРАЦИИ, КАДАСТРА И КАРТОГРАФИИ	инициалы, фамилия
полное наименование должности	Действителен: с 02.08.2024 по 26.10.2025	

Земельный участок

вид объекта недвижимости

Лист № 4 раздела 4

Всего листов раздела 4: 4

Всего разделов: 8

Всего листов выписки: 22

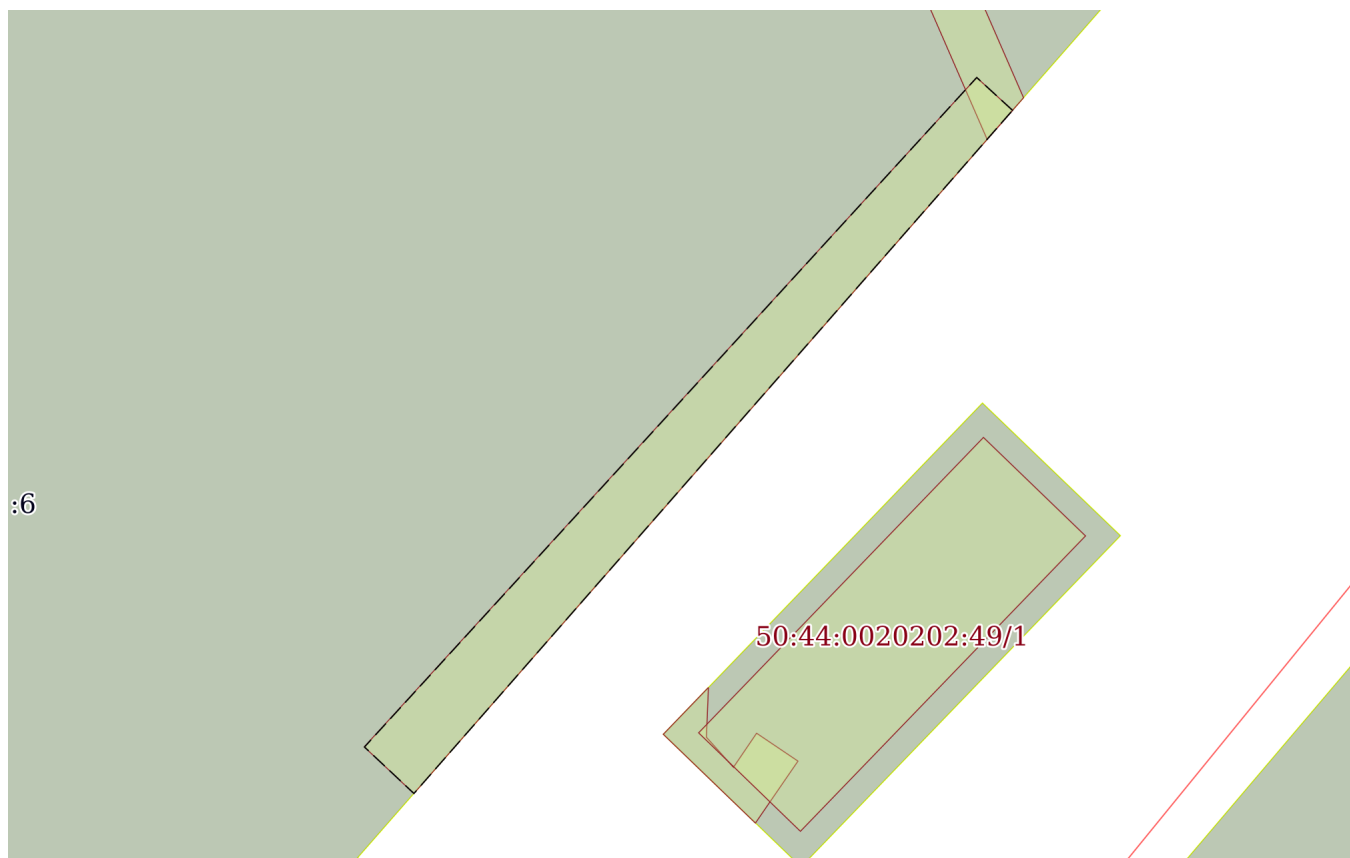
09.12.2024г. № КУВИ-001/2024-298471112

Кадастровый номер:

50:44:0020202:6

План (чертеж, схема) части земельного участка

Учетный номер части: 50:44:0020202:6/8



Масштаб 1:300

Условные обозначения:

ДОКУМЕНТ ПОДПИСАН
ЭЛЕКТРОННОЙ ПОДПИСЬЮ

Сертификат: 009F0BDC181A023B64597F1E2579BEFB50

Владелец: ФЕДЕРАЛЬНАЯ СЛУЖБА ГОСУДАРСТВЕННОЙ
РЕГИСТРАЦИИ, КАДАСТРА И КАРТОГРАФИИ
Действителен: с 02.08.2024 по 26.10.2025

полное наименование должности

инициалы, фамилия

Выписка из Единого государственного реестра недвижимости об объекте недвижимости

Сведения о частях земельного участка

Земельный участок		
вид объекта недвижимости		
Лист № 1 раздела 4.1	Всего листов раздела 4.1: 5	Всего разделов: 8
09.12.2024г. № КУВИ-001/2024-298471112		
Кадастровый номер:		50:44:0020202:6
Учетный номер части	Площадь, м2	Содержание ограничения в использовании или ограничения права на объект недвижимости или обременения объекта недвижимости
1	2	3
50:44:0020202:6/2	81.5	вид ограничения (обременения): публичный сервитут; Срок действия: не установлен; реквизиты документа-основания: постановление Главы города Фрязино от 05.10.1998 № 714 выдан: Администрация города Фрязино; Сведения о лицах в пользу которых или в связи с которыми установлены (устанавливаются) ограничение прав и обременение объекта недвижимости: филиал ГУП МО "Мособлгаз" "Балашиха межрайгаз"; Содержание ограничения (обременения): Обременение: Сервитут. Право проведения работ по ремонту и обслуживанию линий коммуникаций
50:44:0020202:6/3	1396	вид ограничения (обременения): публичный сервитут; Срок действия: не установлен; реквизиты документа-основания: постановление Главы города Фрязино от 05.10.1998 № 714 выдан: Администрация города Фрязино; Сведения о лицах в пользу которых или в связи с которыми установлены (устанавливаются) ограничение прав и обременение объекта недвижимости: МУП "Водоканал"; Содержание ограничения (обременения): Обременение: Сервитут. Право проведения работ по ремонту и обслуживанию линий коммуникаций
50:44:0020202:6/4	280	вид ограничения (обременения): публичный сервитут; Срок действия: не установлен; реквизиты документа-основания: постановление Главы города Фрязино от 05.10.1998 № 714 выдан: Администрация города Фрязино; Сведения о лицах в пользу которых или в связи с которыми установлены (устанавливаются) ограничение прав и обременение объекта недвижимости: МУП "Электросеть" г.Фрязино Московской области; Содержание ограничения (обременения): Обременение: Сервитут. Право проведения работ по ремонту и обслуживанию линий коммуникаций
50:44:0020202:6/5		вид ограничения (обременения): ограничения прав на земельный участок, предусмотренные статьей 56 Земельного кодекса Российской Федерации; Срок действия: не установлен; реквизиты документа-основания: zoneToGKN_0af1289e-6e8f-4396-9f1a-a092551dfaae.zip от 17.12.2020 № PVD-0145/2020-21948-1; документ, содержащий описание объекта от 08.12.2020; распоряжение "Об утверждении границ охранных зон газораспределительных сетей, расположенных в Московской области" от 05.10.2020 № 1309-РМ выдан: Министерство экологии и природопользования Московской области ; Содержание ограничения (обременения): Ограничения согласно Постановлению Правительства РФ от 20.11.2000г. №878 " Об утверждении Правил охраны газораспределительных сетей" п. 14. На земельные участки, входящие в охранные зоны газораспределительных сетей, в целях предупреждения их повреждения или нарушения условий их нормальной эксплуатации налагаются ограничения (обременения), которыми запрещается лицам, указанном в пункте 2 настоящих Правил:



ДОКУМЕНТ ПОДПИСАН
ЭЛЕКТРОННОЙ ПОДПИСЬЮ

Сертификат: 009F0BDC181A023B64597F1E2579BEFB50

Владелец: ФЕДЕРАЛЬНАЯ СЛУЖБА ГОСУДАРСТВЕННОЙ
РЕГИСТРАЦИИ, КАДАСТРА И КАРТОГРАФИИ
Действителен: с 02.08.2024 по 26.10.2025

полное наименование должности

инициалы, фамилия

Земельный участок			
вид объекта недвижимости			
Лист № 2 раздела 4.1	Всего листов раздела 4.1: 5	Всего разделов: 8	Всего листов выписки: 22
09.12.2024г. № КУВИ-001/2024-298471112			
Кадастровый номер:		50:44:0020202:6	
		а) строить объекты жилищно-гражданского и производственного назначения; б) сносить и реконструировать мосты, коллекторы, автомобильные и железные дороги с расположенными на них газораспределительными сетями без предварительного выноса этих газопроводов по согласованию с эксплуатационными организациями; в) разрушать берегоукрепительные сооружения, водопропускные устройства, земляные и иные сооружения, предохраняющие газораспределительные сети от разрушений; г) перемещать, повреждать, засыпать и уничтожать опознавательные знаки, контрольно-измерительные пункты и другие устройства газораспределительных сетей; д) устраивать свалки и склады, разливать растворы кислот, солей, щелочей и других химически активных веществ; е) огораживать и перегораживать охранные зоны, препятствовать доступу персонала эксплуатационных организаций к газораспределительным сетям, проведению обслуживания и устранению повреждений газораспределительных сетей; ж) разводить огонь и размещать источники огня; з) рыть погреба, копать и обрабатывать почву сельскохозяйственными и мелиоративными орудиями и механизмами на глубину более 0,3 метра; и) открывать калитки и двери газорегуляторных пунктов, станций катодной и дренажной защиты, люки подземных колодцев, включать или отключать электроснабжение средств связи, освещения и систем телемеханики; к) набрасывать, приставлять и привязывать к опорам и надземным газопроводам, ограждениям и зданиям газораспределительных сетей посторонние предметы, лестницы, влезать на них; л) самовольно подключаться к газораспределительным сетям.; Реестровый номер границы: 50:00-6.1458; Вид объекта реестра границ: Зона с особыми условиями использования территории; Вид зоны по документу: Охранная зона объекта "Газораспределительная сеть г. Фрязино", кадастровый номер 50:44:0000000:6596; Тип зоны: Охранная зона инженерных коммуникаций	
50:44:0020202:6/6	141	вид ограничения (обременения): ограничения прав на земельный участок, предусмотренные статьей 56 Земельного кодекса Российской Федерации; Срок действия: не установлен; реквизиты документа-основания: об установлении публичного сервитута в интересах акционерного общества «Мособлгаз» на частях земельных участков, расположенных на территории городского округа Фрязино и городского округа Щелково Московской области, в целях размещения существующего объекта системы газоснабжения и его неотъемлемых технологических частей - газораспределительная сеть г. Фрязино от 26.10.2021 № 15BP-1982 выдан: Министерство имущественных отношений Московской области; Содержание ограничения (обременения): Публичный сервитут, для целей размещения линейных объектов системы газоснабжения, их неотъемлемых технологических частей. Срок установления 49 лет.; Реестровый номер границы: 50:00-6.1685; Вид объекта реестра границ: Зона с особыми условиями использования территории; Вид зоны по документу: Публичный сервитут объекта «Газораспределительная сеть г. Фрязино», кадастровый номер 50:44:0000000:6596; Тип зоны: Зона публичного сервитута	
50:44:0020202:6/7	48	вид ограничения (обременения): ограничения прав на земельный участок, предусмотренные статьей 56 Земельного кодекса Российской Федерации; Срок действия: не установлен; реквизиты документа-основания: о порядке установления охранных зон объектов электросетевого хозяйства и особых условий использования земельных участков, расположенных в границах таких зон от 24.02.2009 № 160 выдан: Правительство РФ; Содержание ограничения (обременения): 8. В охранных зонах (далее –	



ДОКУМЕНТ ПОДПИСАН
ЭЛЕКТРОННОЙ ПОДПИСЬЮ

Сертификат: 009F0BDC181A023B64597F1E2579BEFB50

Владелец: ФЕДЕРАЛЬНАЯ СЛУЖБА ГОСУДАРСТВЕННОЙ

РЕГИСТРАЦИИ, КАДАСТРА И КАРТОГРАФИИ

Действителен: с 02.08.2024 по 26.10.2025

полное наименование должности

инициалы, фамилия

Земельный участок

вид объекта недвижимости

Лист № 3 раздела 4.1

Всего листов раздела 4.1: 5

Всего разделов: 8

Всего листов выписки: 22

09.12.2024г. № КУВИ-001/2024-298471112

Кадастровый номер:

50:44:0020202:6

ОЗ) запрещается осуществлять любые действия, которые могут нарушить безопасную работу объектов электросетевого хозяйства, в том числе привести к их повреждению или уничтожению, и (или) повлечь причинение вреда жизни, здоровью граждан и имуществу физических или юридических лиц, а также повлечь нанесение экологического ущерба и возникновение пожаров, в том числе: а) набрасывать на провода и опоры воздушных линий электропередачи (далее – ВЛ) посторонние предметы, а также подниматься на опоры воздушных линий электропередачи; б) размещать любые объекты и предметы (материалы) в пределах созданных в соответствии с требованиями нормативно-технических документов проходов и подъездов для доступа к объектам электросетевого хозяйства, а также проводить любые работы и возводить сооружения, которые могут препятствовать доступу к объектам электросетевого хозяйства, без создания необходимых для такого доступа проходов и подъездов; в) находиться в пределах огороженной территории и помещениях распределительных устройств и подстанций, открывать двери и люки распределительных устройств и подстанций, производить переключения и подключения в электрических сетях (указанное требование не распространяется на работников, занятых выполнением разрешенных в установленном порядке работ), разводить огонь в пределах охранных зон вводных и распределительных устройств, подстанций, воздушных линий электропередачи, а также в охранных зонах кабельных линий электропередачи; г) размещать свалки; д) производить работы ударными механизмами, сбрасывать тяжести массой свыше 5 тонн, производить сброс и слив едких и коррозионных веществ и горюче-смазочных материалов (в охранных зонах подземных кабельных линий электропередачи (далее - КЛ). 9. В охранных зонах, установленных для объектов электросетевого хозяйства напряжением свыше 1000 вольт, помимо действий, предусмотренных пунктом 8 настоящих Правил, запрещается: а) складировать или размещать хранилища любых, в том числе горюче-смазочных, материалов; б) размещать детские и спортивные площадки, стадионы, рынки, торговые точки, полевые станы, загоны для скота, гаражи и стоянки всех видов машин и механизмов, за исключением гаражей-стоянок автомобилей, принадлежащих физическим лицам, проводить любые мероприятия, связанные с большим скоплением людей, не занятых выполнением разрешенных в установленном порядке работ (в охранных зонах воздушных линий электропередачи); в) использовать (запускать) любые летательные аппараты, в том числе воздушных змеев, спортивные модели летательных аппаратов (в охранных зонах воздушных линий электропередачи); г) бросать якоря с судов и осуществлять их проход с отданными якорями, цепями, лотами, волокушами и тралами (в охранных зонах подводных кабельных линий электропередачи); д) осуществлять проход судов с поднятыми стрелами кранов и других механизмов (в охранных зонах воздушных линий электропередачи). 10. В пределах охранных зон без письменного решения о согласовании сетевых организаций юридическим и физическим лицам запрещаются: а) строительство, капитальный ремонт, реконструкция или снос зданий и сооружений; б) горные, взрывные, мелиоративные работы, в том числе связанные с временным затоплением земель; в) посадка и вырубка деревьев и кустарников; г) дноуглубительные, землечерпальные и погрузочно-разгрузочные работы, добыча рыбы, других водных животных и растений придонными орудиями лова, устройство водопоев, колка и заготовка льда (в охранных зонах



ДОКУМЕНТ ПОДПИСАН
ЭЛЕКТРОННОЙ ПОДПИСЬЮ

Сертификат: 009F0BDC181A023B64597F1E2579BEFB50

Владелец: ФЕДЕРАЛЬНАЯ СЛУЖБА ГОСУДАРСТВЕННОЙ

РЕГИСТРАЦИИ, КАДАСТРА И КАРТОГРАФИИ

Действителен: с 02.08.2024 по 26.10.2025

полное наименование должности

инициалы, фамилия

Земельный участок			
вид объекта недвижимости			

Лист № 4 раздела 4.1	Всего листов раздела 4.1: 5	Всего разделов: 8	Всего листов выписки: 22
----------------------	-----------------------------	-------------------	--------------------------

09.12.2024г. № КУВИ-001/2024-298471112

Кадастровый номер: 50:44:0020202:6

		<p>подводных кабельных линий электропередачи); д)проход судов, у которых расстояние по вертикали от верхнего крайнего габарита с грузом или без груза до нижней точки провеса проводов переходов воздушных линий электропередачи через водоемы менее минимально допустимого расстояния, в том числе с учетом максимального уровня подъема воды при паводке;</p> <p>е) проезд машин и механизмов, имеющих общую высоту с грузом или без груза от поверхности дороги более 4,5 метра (в охранных зонах воздушных линий электропередачи); ж) земляные работы на глубине более 0,3 метра (на вспахиваемых землях на глубине более 0,45 метра), а также планировка грунта (в охранных зонах подземных кабельных линий электропередачи); з) полив сельскохозяйственных культур в случае, если высота струи воды может составить свыше 3 метров (в охранных зонах воздушных линий электропередачи);и) полевые сельскохозяйственные работы с применением сельскохозяйственных машин и оборудования высотой более 4 метров (в охранных зонах воздушных линий электропередачи) или полевые сельскохозяйственные работы, связанные с вспашкой земли (в охранных зонах кабельных линий электропередачи). Охранная зона установлена бессрочно; Реестровый номер границы: 50:44-6.165; Вид объекта реестра границ: Зона с особыми условиями использования территории; Вид зоны по документу: Охранная зона КЛ-10 кВ от ПС-206 до РТП-8 (ф. 22а); Тип зоны: Охранная зона инженерных коммуникаций; Номер: б/н</p>
50:44:0020202:6/8	85	<p>вид ограничения (обременения): ограничения прав на земельный участок, предусмотренные статьей 56 Земельного кодекса Российской Федерации; Срок действия: не установлен; реквизиты документа-основания: о порядке установления охранных зон объектов электросетевого хозяйства и особых условий использования земельных участков, расположенных в границах таких зон от 24.02.2009 № 160 выдан: Правительство Российской Федерации; Содержание ограничения (обременения): Охранная зона устанавливается бессрочно. В охранных зонах запрещается осуществлять любые действия, которые могут нарушить безопасную работу объектов электросетевого хозяйства, в том числе привести к их повреждению или уничтожению, и (или) повлечь причинение вреда жизни, здоровью граждан и имуществу физических или юридических лиц, а также повлечь нанесение экологического ущерба и возникновение пожаров, в том числе: -набрасывать на провода и опоры воздушных линий электропередачи посторонние предметы, а также подниматься на опоры воздушных линий электропередачи; -размещать любые объекты и предметы (материалы) в пределах созданных в соответствии с требованиями нормативно-технических документов проходов и подъездов для доступа к объектам электросетевого хозяйства, а также проводить любые работы и возводить сооружения, которые могут препятствовать доступу к объектам электросетевого хозяйства, без создания необходимых для такого доступа проходов и подъездов; -находиться в пределах огороженной территории и помещениях распределительных устройств и подстанций, открывать двери и люки распределительных устройств и подстанций, производить переключения и подключения в электрических сетях (указанное требование не распространяется на работников, занятых выполнением разрешенных в установленном порядке работ), разводить огонь в пределах охранных зон вводных и распределительных устройств, подстанций, воздушных линий электропередачи, а также в охранных зонах кабельных линий электропередачи;</p>



ДОКУМЕНТ ПОДПИСАН
ЭЛЕКТРОННОЙ ПОДПИСЬЮ

Сертификат: 009F0BDC181A023B64597F1E2579BEFB50

Владелец: ФЕДЕРАЛЬНАЯ СЛУЖБА ГОСУДАРСТВЕННОЙ

РЕГИСТРАЦИИ, КАДАСТРА И КАРТОГРАФИИ

Действителен: с 02.08.2024 по 26.10.2025

полное наименование должности

инициалы, фамилия

Земельный участок			
вид объекта недвижимости			
Лист № 5 раздела 4.1	Всего листов раздела 4.1: 5	Всего разделов: 8	Всего листов выписки: 22
09.12.2024г. № КУВИ-001/2024-298471112			
Кадастровый номер:		50:44:0020202:6	
		<p>-размещать свалки; -производить работы ударными механизмами, сбрасывать тяжести массой свыше 5 тонн, производить сброс и слив едких и коррозионных веществ и горюче-смазочных материалов (в охранных зонах подземных кабельных линий электропередачи). В охранных зонах, установленных для объектов электросетевого хозяйства напряжением свыше 1000 вольт, помимо вышеназванных действий запрещается: -складировать или размещать хранилища любых, в том числе горюче-смазочных, материалов; -размещать детские и спортивные площадки, стадионы, рынки, торговые точки, полевые станы, загоны для скота, гаражи и стоянки всех видов машин и механизмов, проводить любые мероприятия, связанные с большим скоплением людей, не занятых выполнением разрешенных в установленном порядке работ (в охранных зонах воздушных линий электропередачи); -использовать (запускать) любые летательные аппараты, в том числе воздушных змеев, спортивные модели летательных аппаратов (в охранных зонах воздушных линий электропередачи); -бросать якоря с судов и осуществлять их проход с отданными якорями, цепями, лотами, волокушами и тралами (в охранных зонах подводных кабельных линий электропередачи); -осуществлять проход судов с поднятыми стрелами кранов и других механизмов (в охранных зонах воздушных линий электропередачи). В пределах охранных зон без письменного решения о согласовании сетевых организаций юридическим и физическим лицам запрещаются: -строительство, капитальный ремонт, реконструкция или снос зданий и сооружений; -горные, взрывные, мелиоративные работы, в том числе связанные с временным затоплением земель; -посадка и вырубка деревьев и кустарников; -дноуглубительные, землечерпальные и погрузочно-разгрузочные работы, добыча рыбы, других водных животных и растений придонными орудиями лова, устройство водопоев, колка и заготовка льда (в охранных зонах подводных кабельных линий электропередачи); -проезд машин и механизмов, имеющих общую высоту с грузом или без груза от поверхности дороги более 4,5 метра (в охранных зонах воздушных линий электропередачи); -земляные работы на глубине более 0,3 метра (на вспахиваемых землях на глубине более 0,45 метра), а также планировка грунта (в охранных зонах подземных кабельных линий электропередачи); -полевые сельскохозяйственные работы с применением сельскохозяйственных машин и оборудования высотой более 4 метров (в охранных зонах воздушных линий электропередачи) или полевые сельскохозяйственные работы, связанные с вспашкой земли (в охранных зонах кабельных линий электропередачи).; Реестровый номер границы: 50:44-6.194; Вид объекта реестра границ: Зона с особыми условиями использования территории; Вид зоны по документу: Зона с особыми условиями использования территории - Охранная зона объекта "Распределительная подстанция (РП № 8)"; Тип зоны: Охранная зона инженерных коммуникаций</p>	
1	данные отсутствуют	вид ограничения (обременения): прочие ограничения прав и обременения объекта недвижимости; Срок действия: не установлен; Содержание ограничения (обременения): Обременение: Аренда земли	

 ДОКУМЕНТ ПОДПИСАН ЭЛЕКТРОННОЙ ПОДПИСЬЮ Сертификат: 009F0BDC181A023B64597F1E2579BEFB50 Владелец: ФЕДЕРАЛЬНАЯ СЛУЖБА ГОСУДАРСТВЕННОЙ РЕГИСТРАЦИИ, КАДАСТРА И КАРТОГРАФИИ Действителен: с 02.08.2024 по 26.10.2025	полное наименование должности	инициалы, фамилия
---	-------------------------------	-------------------

Выписка из Единого государственного реестра недвижимости об объекте недвижимости

Сведения о частях земельного участка

Земельный участок			
вид объекта недвижимости			

Лист № 1 раздела 4.2	Всего листов раздела 4.2: 4	Всего разделов: 8	Всего листов выписки: 22
----------------------	-----------------------------	-------------------	--------------------------

09.12.2024г. № КУВИ-001/2024-298471112

Кадастровый номер: 50:44:0020202:6

Сведения о характерных точках границы части (частей) земельного участка				
Учетный номер части: 50:44:0020202:6/5				
Система координат				

Номер точки	Координаты, м		Описание закрепления на местности	Средняя квадратичная погрешность определения координат характерных точек границ земельного участка, м
	X	Y		
1	2	3	4	5
1	490494.9	2223507.82	-	-
2	490494.84	2223507.77	-	-
3	490509.55	2223490.48	-	-
4	490507	2223488.28	-	-
5	490509.56	2223485.41	-	-
6	490525.08	2223467.74	-	-
7	490525.7	2223467.72	-	-
8	490544.18	2223483.03	-	-
9	490543.54	2223483.81	-	-
10	490527.67	2223470.85	-	-
11	490512.56	2223488.06	-	-
1	490494.9	2223507.82	-	-



ДОКУМЕНТ ПОДПИСАН
ЭЛЕКТРОННОЙ ПОДПИСЬЮ

Сертификат: 009F0BDC181A023B64597F1E2579BEFB50

Владелец: ФЕДЕРАЛЬНАЯ СЛУЖБА ГОСУДАРСТВЕННОЙ
РЕГИСТРАЦИИ, КАДАСТРА И КАРТОГРАФИИ
Действителен: с 02.08.2024 по 26.10.2025

полное наименование должности

инициалы, фамилия

Земельный участок			
вид объекта недвижимости			
Лист № 2 раздела 4.2	Всего листов раздела 4.2: 4	Всего разделов: 8	Всего листов выписки: 22

09.12.2024г. № КУВИ-001/2024-298471112

Кадастровый номер: 50:44:0020202:6

Сведения о характерных точках границы части (частей) земельного участка			
Учетный номер части: 50:44:0020202:6/6			
Система координат			

Номер точки	Координаты, м		Описание закрепления на местности	Средняя квадратичная погрешность определения координат характерных точек границ земельного участка, м
	X	Y		
1	2	3	4	5
1	490494.9	2223507.82	-	-
2	490494.84	2223507.77	-	-
3	490509.55	2223490.48	-	-
4	490507	2223488.28	-	-
5	490509.56	2223485.41	-	-
6	490525.08	2223467.74	-	-
7	490525.7	2223467.72	-	-
8	490544.18	2223483.03	-	-
9	490543.54	2223483.81	-	-
10	490527.67	2223470.85	-	-
11	490512.56	2223488.06	-	-
1	490494.9	2223507.82	-	-



ДОКУМЕНТ ПОДПИСАН
ЭЛЕКТРОННОЙ ПОДПИСЬЮ

Сертификат: 009F0BDC181A023B64597F1E2579BEFB50

Владелец: ФЕДЕРАЛЬНАЯ СЛУЖБА ГОСУДАРСТВЕННОЙ

РЕГИСТРАЦИИ, КАДАСТРА И КАРТОГРАФИИ

Действителен: с 02.08.2024 по 26.10.2025

полное наименование должности

инициалы, фамилия

Земельный участок				
вид объекта недвижимости				
Лист № 3 раздела 4.2		Всего листов раздела 4.2: 4		Всего разделов: 8
09.12.2024г. № КУВИ-001/2024-298471112				
Кадастровый номер:			50:44:0020202:6	
Сведения о характерных точках границы части (частей) земельного участка				
Учетный номер части: 50:44:0020202:6/7				
Система координат				
Номер точки	Координаты, м		Описание закрепления на местности	Средняя квадратичная погрешность определения координат характерных точек границ земельного участка, м
	X	Y		
1	2	3	4	5
1	490588.75	2223538.53	-	-
2	490584.39	2223543.61	-	-
3	490565.32	2223551.91	-	-
4	490563.65	2223550.45	-	-
5	490584.39	2223541.42	-	-
6	490588.75	2223538.53	-	-



ДОКУМЕНТ ПОДПИСАН
ЭЛЕКТРОННОЙ ПОДПИСЬЮ

Сертификат: 009F0BDC181A023B64597F1E2579BEFB50

Владелец: ФЕДЕРАЛЬНАЯ СЛУЖБА ГОСУДАРСТВЕННОЙ
РЕГИСТРАЦИИ, КАДАСТРА И КАРТОГРАФИИ
Действителен: с 02.08.2024 по 26.10.2025

полное наименование должности

инициалы, фамилия

Земельный участок

вид объекта недвижимости

Лист № 4 раздела 4.2

Всего листов раздела 4.2: 4

Всего разделов: 8

Всего листов выписки: 22

09.12.2024г. № КУВИ-001/2024-298471112

Кадастровый номер:

50:44:0020202:6

Сведения о характерных точках границы части (частей) земельного участка

Учетный номер части: 50:44:0020202:6/8

Система координат

Номер точки	Координаты, м		Описание закрепления на местности	Средняя квадратичная погрешность определения координат характерных точек границ земельного участка, м
	X	Y		
1	2	3	4	5
1	490564.81	2223551.47	-	-
2	490537.33	2223527.4	-	-
3	490539.2	2223525.41	-	-
4	490566.13	2223550.03	-	-
5	490564.81	2223551.47	-	-



ДОКУМЕНТ ПОДПИСАН
ЭЛЕКТРОННОЙ ПОДПИСЬЮ

Сертификат: 009F0BDC181A023B64597F1E2579BEFB50

Владелец: ФЕДЕРАЛЬНАЯ СЛУЖБА ГОСУДАРСТВЕННОЙ
РЕГИСТРАЦИИ, КАДАСТРА И КАРТОГРАФИИ
Действителен: с 02.08.2024 по 26.10.2025

полное наименование должности

инициалы, фамилия