


Управление Федеральной службы государственной регистрации, кадастра и картографии по Московской области
полное наименование органа регистрации прав

Выписка из Единого государственного реестра недвижимости об основных характеристиках и зарегистрированных правах на объект недвижимости

Сведения об основных характеристиках объекта недвижимости

В Единый государственный реестр недвижимости внесены следующие сведения:


Помещение		Всего листов выписки: 4
Лист № 1 раздела 1	Всего листов раздела 1: 1	Всего разделов: 3
Вид объекта недвижимости		
21.03.2023г.		
Кадастровый номер:	50:50:0020115:3491	
Номер кадастрового квартала:	50:50:0020115	
Дата присвоения кадастрового номера:	21.03.2023	
Ранее присвоенный государственный учетный номер:	данные отсутствуют	
Местоположение:	Московская область, г.о Балашиха, г. Балашиха, мкр Железнодорожный, ул. Маяковского, д. 17, помещ. 3	
Площадь, м2:	221.3	
Назначение:	Нежилое	
Наименование:	данные отсутствуют	
Номер, тип этажа, на котором расположено помещение, машино-место	Этаж № 1	
Вид жилого помещения:	данные отсутствуют	
Кадастровая стоимость, руб.:	не определена	
Кадастровые номера иных объектов недвижимости, в пределах которых расположен объект недвижимости:	50:50:0020115:1394	
Виды разрешенного использования:	данные отсутствуют	
Сведения об отнесении жилого помещения к определенному виду жилых помещений специализированного жилищного фонда, к жилью помещений наемного дома социального использования или наемного дома коммерческого использования:	данные отсутствуют	
Статус записи об объекте недвижимости:	Сведения об объекте недвижимости имеют статус "актуальные"	
Особые отметки:	данные отсутствуют	
Получатель выписки:	Селищева Юлия Васильевна (представитель правообладателя), Правообладатель: от имени заявителя Публичное акционерное общество "Ростелеком", 7707049388	

ПОЛНОЕ НАИМЕНОВАНИЕ ДОЛЖНОСТИ	ДОКУМЕНТ ПОДПИСАН	ИНЦИПАЛЫ, ФАМИЛИЯ
	ЭЛЕКТРОННОЙ ПОДПИСЬЮ	
 Сертификат: 3094В7974В3СА8Е1G7A347СГДБ6А78 Владелец: ФЕДЕРАЛЬНАЯ СЛУЖБА ГОСУДАРСТВЕННОЙ РЕГИСТРАЦИИ, КАДАСТРА И КАРТОГРАФИИ Действителен: с 17.05.2022 по 10.06.2025		

Серийный номер: 3094B7974B3CA8E1F07A347CFAD6FA78
Действителен с: 17.05.2022 13:02:00 UTC
Действителен до: 10.08.2023 13:02:00 UTC
Владелец: ФЕДЕРАЛЬНАЯ СЛУЖБА ГОСУДАРСТВЕННОЙ
РЕГИСТРАЦИИ, КАДАСТРА И КАРТОГРАФИИ

Электронный документ на бумажном носителе предоставил:
Обособленное подразделение МКУ МФЦ Наро-Фоминского городского округа в Территориальном управлении Апрелевка Администрации Наро-Фоминского городского округа: 143363, Московская область, Наро-Фоминский городской округ, г. Апрелевка, ул. Августовская, стр. 14

Начальник подразделения





М.А. Воздвиженская

22.03.2023 09:00

Выписка из Единого государственного реестра недвижимости об основных характеристиках и зарегистрированных правах на объект недвижимости
Сведения о зарегистрированных правах

Помещение	
вид объекта недвижимости	
Лист № 1 раздела 2	Всего листов раздела 2: 2
21.03.2023г.	Всего разделов: 3
Всего листов выписки: 4	
Кадастровый номер: 50:50:0020115:3491	


1	Правообладатель (правообладатели):	1.1	Публичное акционерное общество "Ростелеком", ИНН: 7707049388, ОГРН: 1027700198767
	Сведения о возможности предоставления третьим лицам персональных данных физического лица:	1.1.1	данные отсутствуют
2	Вид, номер, дата и время государственной регистрации права:	2.1	Собственность 50:50:0020115:3491-50/110/2023-1 21.03.2023 18:06:06
3	Документы-основания	3.1	Договор о присоединении Открытого Акционерного Общества "Центральная телекоммуникационная компания" к Открытому Акционерному Обществу Межгосударственной и международной электрической связи "Ростелеком", выдан 21.05.2010 Передаточный акт, выдан 21.05.2010 Решение об образовании помещений в нежилом здании, выдан 15.02.2023
4	Ограничение прав и обременение объекта недвижимости:	не зарегистрировано	
5	Заявленные в судебном порядке права требования:	данные отсутствуют	
6	Сведения о возражении в отношении зарегистрированного права:	данные отсутствуют	
7	Сведения о возможности предоставления третьим лицам персональных данных физического лица	данные отсутствуют	
8	Сведения о наличии решения об изъятии объекта недвижимости для государственных и муниципальных нужд:	данные отсутствуют	
9	Сведения о невозможности государственной регистрации без личного участия правообладателя или его законного представителя:	данные отсутствуют	

	ДОКУМЕНТ ПОДПИСАН
	ЭЛЕКТРОННОЙ ПОДПИСЬЮ
Полное наименование должности: _____ Инициалы, фамилия: _____	

Сертификат: 309487974835A8E1F07A347CFAD6FA78
 Владелец: ФЕДЕРАЛЬНАЯ СЛУЖБА ГОСУДАРСТВЕННОЙ РЕГИСТРАЦИИ, КАДАСТРА И КАРТОГРАФИИ
 Действителен с 17.05.2022 по 10.08.2023

22.03.2023 09:00

Начальник подразделения




М.А. Воздвиженская

Электронный документ на бумажном носителе предоставил:
Обособленное подразделение МФЦ Наро-Фоминского городского округа в Территориальном управлении Администрации Наро-Фоминского городского округа: 14363, Московская область, Наро-Фоминский городской округ, г. Апрелевка, ул. Авиаторовская, стр. 14

Серийный номер: 3094B7974B3CA8E1F07A347CFAD6FA78
Действителен с: 17.05.2022 13:02:00 UTC
Действителен до: 10.08.2023 13:02:00 UTC
Владелец: ФЕДЕРАЛЬНАЯ СЛУЖБА ГОСУДАРСТВЕННОЙ РЕГИСТРАЦИИ, КАДАСТРА И КАРТОГРАФИИ

Помещение	
вид объекта недвижимости	
Лист № 2 раздела 2	Всего листов выписки: 4
Всего листов раздела 2: 2	Всего разделов: 3
21.03.2023г.	
Кадастровый номер: 50:50:0020115:3491	
10	<p>Правопритязания и сведения о наличии поступивших, но не рассмотренных заявлений о проведении государственной регистрации права (перехода, прекращения права), ограничения права или обременения объекта недвижимости, сделки в отношении объекта недвижимости.</p> <p>отсутствуют</p>

	ДОКУМЕНТ ПОДПИСАН
ПОЛНОЕ НАИМЕНОВАНИЕ ДОЛЖНОСТИ	ЭЛЕКТРОННОЙ ПОДПИСЬЮ
ИННЦИАЛЫ, ФАМИЛИЯ	ИННЦИАЛЫ, ФАМИЛИЯ
Сертификат: 5094B7974B3CA8E1F07A347CFAD6FA78 Владелец: ФЕДЕРАЛЬНАЯ СЛУЖБА ГОСУДАРСТВЕННОЙ РЕГИСТРАЦИИ, КАДАСТРА И КАРТОГРАФИИ Действителен: с 17.05.2022 по 10.08.2023	

Серийный номер: 3094B7974B3CA8E1F07A347CFAD6FA78

Действителен с: 17.05.2022 13:02:00 UTC


Действителен до: 10.08.2023 13:02:00 UTC

Владелец: ФЕДЕРАЛЬНАЯ СЛУЖБА ГОСУДАРСТВЕННОЙ
РЕГИСТРАЦИИ, КАДАСТРА И КАРТОГРАФИИ

Электронный документ на бумажном носителе предоставляется:

Обособленное подразделение МКУ МФЦ Наро-Фоминского городского округа в Территориальном управлении Алрелевка Администрации Наро-Фоминского городского округа: 143363, Московская область, Наро-Фоминский городской округ, г. Алрелевка, ул. Авиаторовская, стр. 14

Начальник подразделения



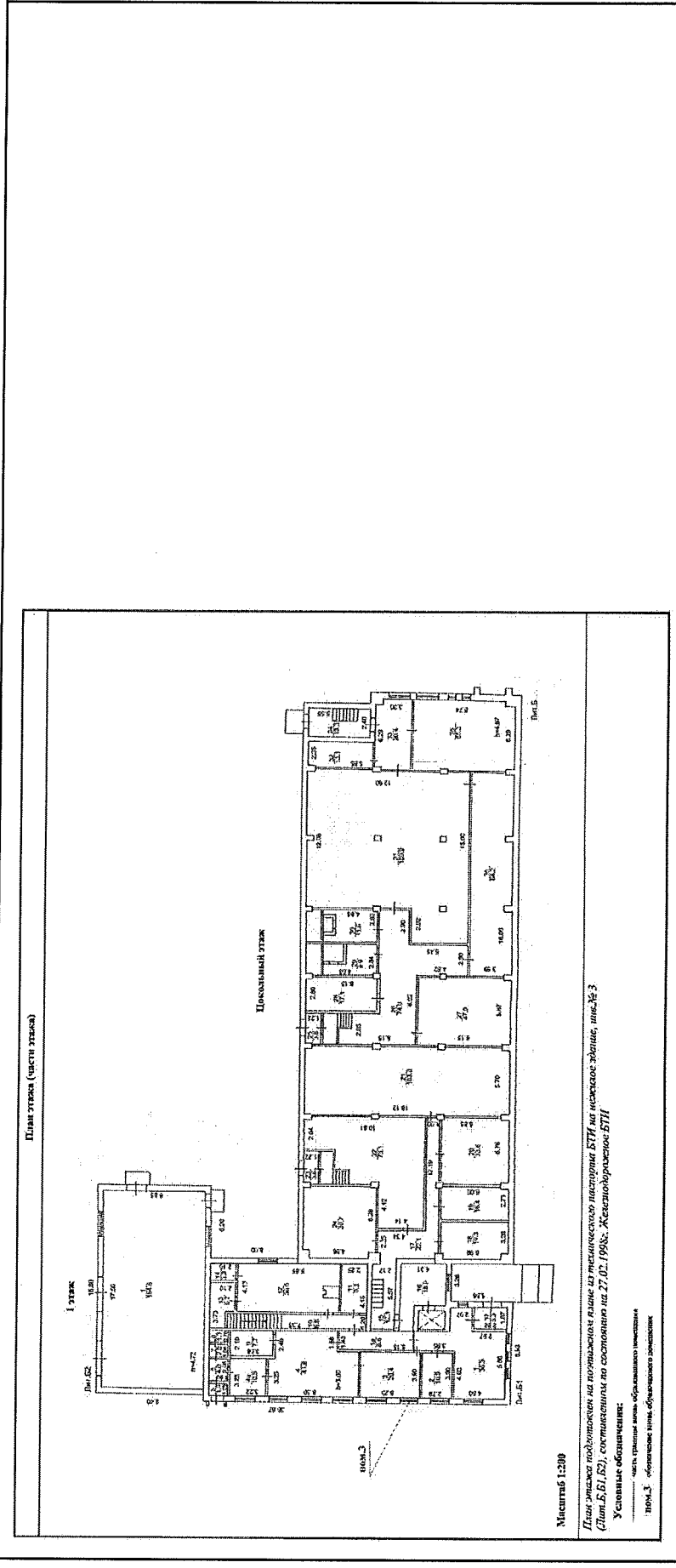
М.А. Воздвиженская

22.03.2023 09:00

Выписка из Единого государственного реестра недвижимости об основных характеристиках и зарегистрированных правах на объект недвижимости

План расположения помещения, машино-места на этаже (плане этажа)

Помещение	
вид объекта недвижимости	
Лист № 1 раздела 5	Всего листов выписки: 4
Всего листов раздела 5: 1	Всего разделов: 3
21.03.2023г.	
Кадастровый номер: 50:50:0020115:3491	
Номер этажа (этажей): 1	



Масштаб 1:200

ПОЛНОЕ НАИМЕНОВАНИЕ ДОЛЖНОСТИ

ДОКУМЕНТ ПОДПИСАН
 ЭЛЕКТРОННОЙ ПОДПИСЬЮ

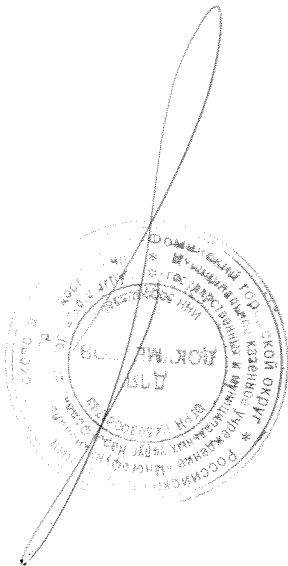
Сертификат: 3094B7974B3CA8E1E07A3475EAD6FA78
 Владелец: ФЕДЕРАЛЬНАЯ СЛУЖБА ГОСУДАРСТВЕННОЙ
 РЕГИСТРАЦИИ, КАДАСТРА И КАРТОГРАФИИ
 Действителен: с 17.05.2022 по 10.08.2023

ИНИЦИАЛЫ, ФАМИЛИЯ

Серийный номер: 3094B7974B3CA8E1F07A347CFAD6FA78
Действителен с: 17.05.2022 13:02:00 UTC
Действителен до: 10.08.2023 13:02:00 UTC
Владелец: ФЕДЕРАЛЬНАЯ СЛУЖБА ГОСУДАРСТВЕННОЙ
РЕГИСТРАЦИИ, КАДАСТРА И КАРТОГРАФИИ

Электронный документ на бумажном носителе предоставил:
Обособленное подразделение МКУ МФЦ Наро-Фоминского городского
округа в Территориальном управлении Апрелевка Администрации Наро-
Фоминского городского округа: 143363, Московская область, Наро-
Фоминский городской округ, г. Апрелевка, ул. Авиустовская, стр. 14

Начальник подразделения



М.А. Воздвиженская

22.03.2023 09:00


Управление Федеральной службы государственной регистрации, кадастра и картографии по Московской области
полное наименование органа регистрации прав

Выписка из Единого государственного реестра недвижимости об основных характеристиках и зарегистрированных правах на объект недвижимости

Сведения об основных характеристиках объекта недвижимости

В Единый государственный реестр недвижимости внесены следующие сведения:


Лист № 1 раздела 1		Всего листов раздела 1: 1		Всего разделов: 3		Всего листов выписки: 4	
Кадастровый номер: 50:50:0020115:3490				Помещение			
Вид объекта недвижимости				вид объекта недвижимости			
Номер кадастрового квартала:		50:50:0020115					
Дата присвоения кадастрового номера:		21.03.2023					
Ранее присвоенный государственный учетный номер:		данные отсутствуют					
Местоположение:		Московская область, го Балашиха, г Балашиха, мкр Железнодорожный, ул Маяковского, д 17, помещ 2					
Площадь, м2:		154,8					
Назначение:		Нежилое					
Наименование:		данные отсутствуют					
Номер, тип этажа, на котором расположено помещение, машино-место		Этаж № 1					
Вид жилого помещения:		данные отсутствуют					
Кадастровая стоимость, руб:		не определена					
Кадастровые номера иных объектов недвижимости, в пределах которых расположен объект недвижимости:		50:50:0020115:1394					
Виды разрешенного использования:		данные отсутствуют					
Сведения об отнесении жилого помещения к определенному виду жилых помещений специализированного жилищного фонда, к жилым помещениям наемного дома социального использования или наемного дома коммерческого использования:		данные отсутствуют					
Статус записи об объекте недвижимости:		Сведения об объекте недвижимости имеют статус "актуальные"					
Особые отметки:		данные отсутствуют					
Получатель выписки:		Селищева Юлия Васильевна (представитель правообладателя), Правообладатель: от имени заявителя Публичное акционерное общество "Ростелеком", 7707049388					

ПОЛНОЕ НАИМЕНОВАНИЕ ДОЛЖНОСТИ		ДОКУМЕНТ ПОДПИСАН	
		ЭЛЕКТРОННОЙ ПОДПИСЬЮ	
		ИНИЦИАЛЫ, ФАМИЛИЯ	
			
Сертификат: 3094B7974B3A8E1F07A347CFAD5FA78 Владелец: ФЕДЕРАЛЬНАЯ СЛУЖБА ГОСУДАРСТВЕННОЙ РЕГИСТРАЦИИ, КАДАСТРА И КАРТОГРАФИИ Действителен: с 17.05.2022 по 10.08.2023			

Серийный номер: 3094B7974B3CA8E1F07A347CFAD6FA78
Действителен с: 17.05.2022 13:02:00 UTC
Действителен до: 10.08.2023 13:02:00 UTC
Владелец: ФЕДЕРАЛЬНАЯ СЛУЖБА ГОСУДАРСТВЕННОЙ
РЕГИСТРАЦИИ, КАДАСТРА И КАРТОГРАФИИ

Электронный документ на бумажном носителе предоставил:
Обособленное подразделение МКУ МФЦ Наро-Фоминского городского округа в Территориальном управлении Апрелевка Администрации Наро-Фоминского городского округа: 143363, Московкой область, Наро-Фоминский городской округ, г. Апрелевка, ул. Августовская, стр. 14

Начальник подразделения




М.А. Воздвиженская

22.03.2023 09:00

Выписка из Единого государственного реестра недвижимости об основных характеристиках и зарегистрированных правах на объект недвижимости
Сведения о зарегистрированных правах

Помещение	
вид объекта недвижимости	
Лист № 1 раздела 2	Всего листов раздела 2: 2
21.03.2023г.	Всего разделов: 3
Кадастровый номер: 50:50:0020115:3490	
Всего листов выписки: 4	

1	Правообладатель (правообладатели): Сведения о возможности предоставления третьим лицам персональных данных физического лица:	1.1 1.1.1	Публичное акционерное общество "Ростелеком", ИНН: 7707049388, ОГРН: 1027700198767 данные отсутствуют
2	Вид, номер, дата и время государственной регистрации права:	2.1	Собственность 50:50:0020115:3490-50/110/2023-1 21.03.2023 18:06:06
3	Документы-основания	3.1	Договор о присоединении Открытого Акционерного Общества "Центральная телекоммуникационная компания" к Открытому Акционерному Обществу Межгосударственной и международной электрической связи "Ростелеком", выдан 21.05.2010 Передаточный акт, выдан 21.05.2010
4	Ограничение прав и обременение объекта недвижимости:		Решение об образовании помещений в нежилом здании, выдан 15.02.2023
5	Заявленные в судебном порядке права требования:		не зарегистрировано данные отсутствуют
6	Сведения о возражении в отношении зарегистрированного права:		данные отсутствуют
7	Сведения о возможности предоставления третьим лицам персональных данных физического лица		данные отсутствуют
8	Сведения о наличии решения об изъятии объекта недвижимости для государственных и муниципальных нужд:		данные отсутствуют
9	Сведения о невозможности государственной регистрации без личного участия правообладателя или его законного представителя:		данные отсутствуют

	
ДОКУМЕНТ ПОДПИСАН	
ЭЛЕКТРОННОЙ ПОДПИСЬЮ	
ИНИЦИАЛЫ, ФАМИЛИЯ	
Сертификат: 309487974B3A8E1F07A347CF8B6FA78	
Владелец: ФЕДЕРАЛЬНАЯ СЛУЖБА ГОСУДАРСТВЕННОЙ	
РЕГИСТРАЦИИ, КАДАСТРА И КАРТОГРАФИИ	
Действителен: с 17.05.2022 по 10.08.2023	
Полное наименование должности	

Серийный номер: 3094B7974B3CA8E1F07A347CFAD6FA78

Действителен с: 17.05.2022 13:02:00 UTC


Действителен до: 10.08.2023 13:02:00 UTC

Владелец: ФЕДЕРАЛЬНАЯ СЛУЖБА ГОСУДАРСТВЕННОЙ
РЕГИСТРАЦИИ, КАДАСТРА И КАРТОГРАФИИ

Электронный документ на бумажном носителе предоставил:

Обособленное подразделение МКУ МФЦ Наро-Фоминского городского округа в Территориальном управлении Апрелевка Администрации Наро-Фоминского городского округа: 143363, Московская область, Наро-Фоминский городской округ, г. Апрелевка, ул. Авыстовская, стр. 14


Начальник подразделения



М.А. Воздвиженская

22.03.2023 09:00

Помещение			
вид объекта недвижимости			
Лист № 2 раздела 2	Всего листов раздела 2: 2	Всего разделов: 3	Всего листов выписки: 4
21.03.2023г.			
Кадастровый номер: 50:50:0020115:3490			
10	<p>Правопритязания и сведения о наличии поступивших, но не рассмотренных заявлений о проведении государственной регистрации права (перехода, прекращения права), ограничения права или обременения объекта недвижимости, сделки в отношении объекта недвижимости:</p>	отсутствуют	


ПОЛНОЕ НАИМЕНОВАНИЕ ДОЛЖНОСТИ	ДОКУМЕНТ ПОДПИСАН	ИНИЦИАЛЫ, ФАМИЛИЯ
	ЭЛЕКТРОННОЙ ПОДПИСЬЮ	
 <p>Сертификат: 3094В7974В3САВЕ1F07A347СFAD68A78 Владелец: ФЕДЕРАЛЬНАЯ СЛУЖБА ГОСУДАРСТВЕННОЙ РЕГИСТРАЦИИ, КАДАСТРА И КАРТОГРАФИИ Действителен: с 17.05.2022 по 10.08.2023</p>		

Серийный номер: 3094B7974B3CA8E1F07A347CFAD6FA78
Действителен с: 17.05.2022 13:02:00 UTC
Действителен до: 10.08.2023 13:02:00 UTC
Владелец: ФЕДЕРАЛЬНАЯ СЛУЖБА ГОСУДАРСТВЕННОЙ
РЕГИСТРАЦИИ, КАДАСТРА И КАРТОГРАФИИ

Электронный документ на бумажном носителе предоставил:

Обособленное подразделение МКУ МФЦ Наро-Фоминского городского округа в Территориальном управлении Апрелевка Администрации Наро-Фоминского городского округа: 14363, Московкой область, Наро-Фоминский городской округ, г. Апрелевка, ул. Августовская, стр. 14

Начальник подразделения



М.А. Воздвиженская

22.03.2023 09:00

Выписка из Единого государственного реестра недвижимости об основных характеристиках и зарегистрированных правах на объект недвижимости
План расположения помещения, машино-места на этаже (плане этажа)

Помещение

вид объекта недвижимости

Лист № 1 раздела 5

Всего листов выписки: 4

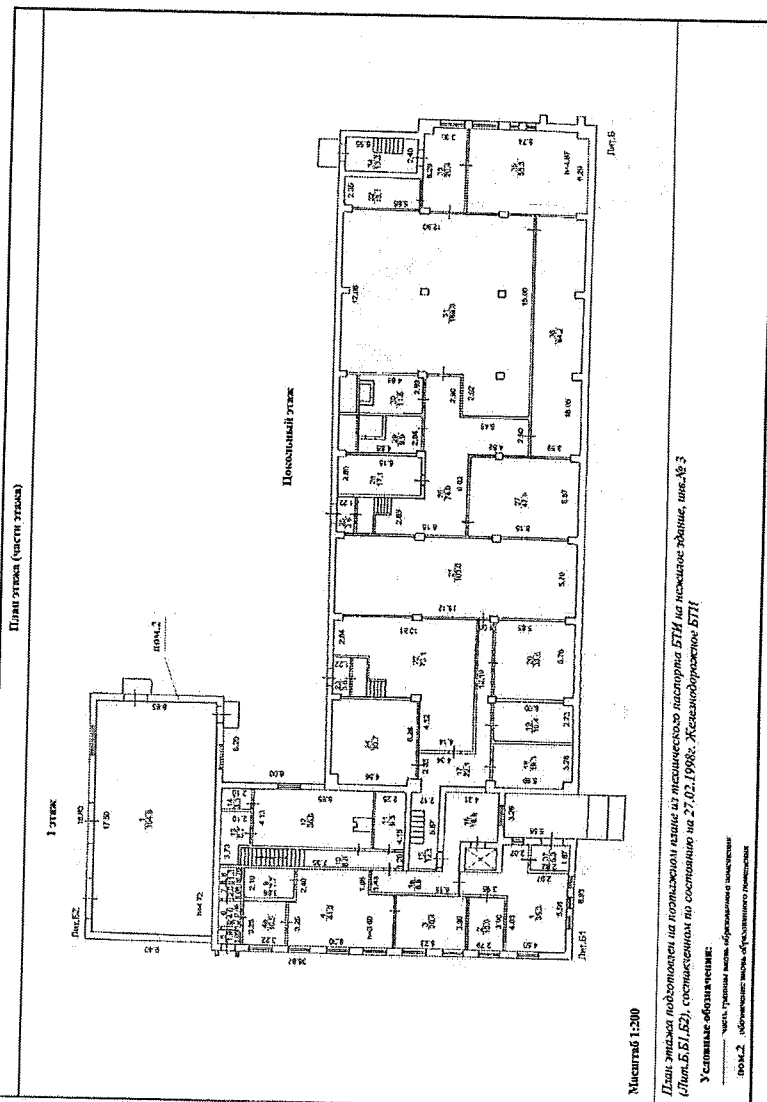
Всего разделов: 3

Всего листов выписки: 4

21.03.2023г.

Кадастровый номер: 50:50:0020115:3490

Номер этажа (этажей): 1



Масштаб 1:200

ПОЛНОЕ НАИМЕНОВАНИЕ ДОЛЖНОСТИ



ДОКУМЕНТ ПОДПИСАН
ЭЛЕКТРОННОЙ ПОДПИСЬЮ

Сертификат: 3094В7974В3СА8Е1F07A347СЕAD6FA78
Выдана: ФЕДЕРАЛЬНАЯ СЛУЖБА ГОСУДАРСТВЕННОЙ
РЕГИСТРАЦИИ, КАДАСТРА И КАРТОГРАФИИ
Действителен: с 17.05.2022 по 10.08.2023

ИНИЦИАЛЫ, ФАМИЛИЯ

Серийный номер: 3094B7974B3CA8E1F07A347CFAD6FA78

Действителен с: 17.05.2022 13:02:00 UTC


Действителен до: 10.08.2023 13:02:00 UTC

Владелец: ФЕДЕРАЛЬНАЯ СЛУЖБА ГОСУДАРСТВЕННОЙ
РЕГИСТРАЦИИ, КАДАСТРА И КАРТОГРАФИИ

Электронный документ на бумажном носителе предоставил:

Обособленное подразделение МКУ МФЦ Наро-Фоминского городского округа в Территориальном управлении Апрелевка Администрации Наро-Фоминского городского округа: 143363, Московская область, Наро-Фоминский городской округ, ул. Апрельская, стр. 14

Начальник подразделения



М.А. Воздвиженская

22.03.2023 09:00


Управление Федеральной службы государственной регистрации, кадастра и картографии по Московской области
полное наименование органа регистрации прав

Выписка из Единого государственного реестра недвижимости об основных характеристиках и зарегистрированных правах на объект недвижимости

Сведения об основных характеристиках объекта недвижимости

В Единый государственный реестр недвижимости внесены следующие сведения:

Помещение		Раздел 1 Лист 1	
Лист № 1 раздела 1	Вид объекта недвижимости	Всего листов выписки: 3	Всего листов выписки: 4
21.03.2023г.			
Кадастровый номер:	50:50:0020115:3489		
Номер кадастрового квартала:	50:50:0020115		
Дата присвоения кадастрового номера:	21.03.2023		
Ранее присвоенный государственный учетный номер:	данные отсутствуют		
Местоположение:	Московская область, г.о. Балашиха, мкр Железнодорожный, ул. Маяковского, д. 17, помещ. 1		
Площадь, м2:	94,5		
Назначение:	Нежилое		
Наименование:	данные отсутствуют		
Номер, тип этажа, на котором расположено помещение, машино-место	Подвал № -1		
Вид жилого помещения:	данные отсутствуют		
Кадастровая стоимость, руб.:	не определена		
Кадастровые номера иных объектов недвижимости, в пределах которых расположен объект недвижимости:	50:50:0020115:1394		
Виды разрешенного использования:	данные отсутствуют		
Сведения об отнесении жилого помещения к определенному виду жилых помещений специализированного жилищного фонда, к жилым помещениям наемного дома социального использования или наемного дома коммерческого использования:	данные отсутствуют		
Статус записи об объекте недвижимости:	Сведения об объекте недвижимости имеют статус "актуальные"		
Особые отметки:	данные отсутствуют		
Получатель выписки:	Селищева Юлия Васильевна (представитель правообладателя), Правообладатель: от имени заявителя Публичное акционерное общество "Ростелеком", 7707049388		

	ДОКУМЕНТ ПОДПИСАН ЭЛЕКТРОННОЙ ПОДПИСЬЮ
Сертификат: 30948797483САВЕИГ074347СГАД6FA78 Владелец: ФЕДЕРАЛЬНАЯ СЛУЖБА ГОСУДАРСТВЕННОЙ РЕГИСТРАЦИИ, КАДАСТРА И КАРТОГРАФИИ Действителен: с 17.05.2022 по 10.08.2023	ИНИЦИАЛЫ, ФАМИЛИЯ

ПОЛНОЕ НАИМЕНОВАНИЕ ДОЛЖНОСТИ

Серийный номер: 3094B7974B3CA8E1F07A347CFAD6FA78

Действителен с: 17.05.2022 13:02:00 UTC

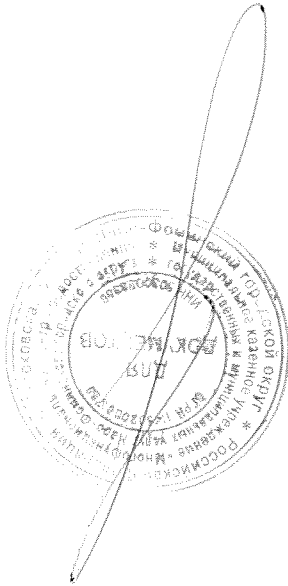
Действителен до: 10.08.2023 13:02:00 UTC

Владелец: ФЕДЕРАЛЬНАЯ СЛУЖБА ГОСУДАРСТВЕННОЙ
РЕГИСТРАЦИИ, КАДАСТРА И КАРТОГРАФИИ

Электронный документ на бумажном носителе предоставил:

Обособленное подразделение МКУ МФЦ Наро-Фоминского городского округа в Территориальном управлении Апрелевка Администрации Наро-Фоминского городского округа: 14363, Московская область, Наро-Фоминский городской округ, г. Апрелевка, ул. Авиаторовская, стр. 14

Начальник подразделения



М.А. Воздвиженская


22.03.2023 09:00

Выписка из Единого государственного реестра недвижимости об основных характеристиках и зарегистрированных правах на объект недвижимости

Сведения о зарегистрированных правах

Помещение	
вид объекта недвижимости	
Лист № 1 раздела 2	Всего листов раздела 2: 2
	Всего разделов: 3
	Всего листов выписки: 4
21.03.2023г.	
Кадастровый номер: 50:50:0020115:3489	

1	Правообладатель (правообладатели): Сведения о возможности предоставления третьим лицам персональных данных физического лица:	1.1 1.1.1	Публичное акционерное общество "Ростелеком", ИНН: 7707049388, ОГРН: 1027700198767 данные отсутствуют
2	Вид, номер, дата и время государственной регистрации права:	2.1	Собственность 50:50:0020115:3489-50/110/2023-1 21.03.2023 18:06:06
3	Документы-основания	3.1	Договор о присоединении Открытого Акционерного Общества "Центральная телекоммуникационная компания" к Открытому Акционерному Обществу Межгосударственной и международной электрической связи "Ростелеком", выдан 21.05.2010 Передачный акт, выдан 21.05.2010 Решение об образовании помещений в нежилом здании, выдан 15.02.2023
4	Ограничение прав и обременение объекта недвижимости:		не зарегистрировано
5	Заявленные в судебном порядке права требования:		данные отсутствуют
6	Сведения о возражении в отношении зарегистрированного права:		данные отсутствуют
7	Сведения о возможности предоставления третьим лицам персональных данных физического лица		данные отсутствуют
8	Сведения о наличии решения об изъятии объекта недвижимости для государственных и муниципальных нужд:		данные отсутствуют
9	Сведения о невозможности государственной регистрации без личного участия правообладателя или его законного представителя:		данные отсутствуют

	ДОКУМЕНТ ПОДПИСАН ЭЛЕКТРОННОЙ ПОДПИСЬЮ
Сертификат: 309487974B5CABE6F0A347CFAD6A78 Выдатель: ФЕДЕРАЛЬНАЯ СЛУЖБА ГОСУДАРСТВЕННОЙ РЕГИСТРАЦИИ, КАДАСТРА И КАРТОГРАФИИ Действителен: с 17.05.2022 по 10.08.2023	
ПОЛНОЕ НАИМЕНОВАНИЕ ДОЛЖНОСТИ	ИНИЦИАЛЫ, ФАМИЛИЯ

Серийный номер: 3094B7974B3CA8E1F07A347CFAD6FA78

Действителен с: 17.05.2022 13:02:00 UTC

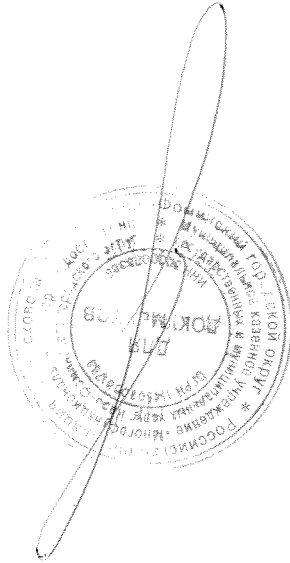
Действителен до: 10.08.2023 13:02:00 UTC

Владелец: ФЕДЕРАЛЬНАЯ СЛУЖБА ГОСУДАРСТВЕННОЙ
РЕГИСТРАЦИИ, КАДАСТРА И КАРТОГРАФИИ

Электронный документ на бумажном носителе предоставил:

Обособленное подразделение МКУ МФЦ Наро-Фоминского городского округа в Территориальном управлении Апрелевка Администрации Наро-Фоминского городского округа: 14363, Московская область, Наро-Фоминский городской округ, г. Апрелевка, ул. Августовская, стр. 14


Начальник подразделения



М.А. Воздвиженская

22.03.2023 09:00


Помещение	
вид объекта недвижимости	
Лист № 2 раздела 2	Всего листов выписки: 4
Всего листов раздела 2: 2	Всего разделов: 3
21.03.2023г.	
Кадастровый номер: 50:50:0020115:3489	
10	<p>Правопритязания и сведения о наличии поступивших, но не рассмотренных заявлений о проведении государственной регистрации права (перехода, прекращения права), ограничения права или обременения объекта недвижимости, сделки в отношении объекта недвижимости:</p> <p>отсутствуют</p>

ПОЛНОЕ НАИМЕНОВАНИЕ ДОЛЖНОСТИ	
 <p>ДОКУМЕНТ ПОДПИСАН ЭЛЕКТРОННОЙ ПОДПИСЬЮ</p>	
<p>Сертификат: 3094В7974В3САВЕ1F07A347СFАЪ6А78 Владелец: ФЕДЕРАЛЬНАЯ СЛУЖБА ГОСУДАРСТВЕННОЙ РЕГИСТРАЦИИ, КАДАСТРА И КАРТОГРАФИИ Действителен: с 17.05.2022 по 10.08.2023</p>	
ИНЦИПАЛЫ, ФАМИЛИЯ	

Серийный номер: 3094B7974B3CA8E1F07A347CFAD6FA78
Действителен с: 17.05.2022 13:02:00 UTC
Действителен до: 10.08.2023 13:02:00 UTC
Владелец: ФЕДЕРАЛЬНАЯ СЛУЖБА ГОСУДАРСТВЕННОЙ
РЕГИСТРАЦИИ, КАДАСТРА И КАРТОГРАФИИ

Электронный документ на бумажном носителе предоставил:
Обособленное подразделение МКУ МФЦ Наро-Фоминского городского округа в Территориальном управлении Апрелевка Администрации Наро-Фоминского городского округа: 143363, Московская область, Наро-Фоминский городской округ, г. Апрелевка, ул. Авиаторовская, стр. 14

Начальник подразделения




М.А. Воздвиженская


22.03.2023 09:00

Выписка из Единого государственного реестра недвижимости об основных характеристиках и зарегистрированных правах на объект недвижимости
 План расположения помещения, машино-места на этаже (плане этажа)

Помещение		
вид объекта недвижимости		
Лист № 1 раздела 5	Всего листов раздела 5: 1	Всего разделов: 3
21.03.2023г.		Всего листов выписки: 4
Кадастровый номер: 50:50:0020115:3489		
Номер этажа (этажей): -1		



Масштаб 1:200

ПОЛНОЕ НАИМЕНОВАНИЕ ДОЛЖНОСТИ	
 ДОКУМЕНТ ПОДПИСАН ЭЛЕКТРОННОЙ ПОДПИСЬЮ Сертификат: 3094B797483CA8E1F07A347C5A6B6A78 Владелец: ФЕДЕРАЛЬНАЯ СЛУЖБА ГОСУДАРСТВЕННОЙ РЕГИСТРАЦИИ, КАДАСТРА И КАРТОГРАФИИ Действителен: с 17.05.2022 по 10.08.2023	
ИНИЦИАЛЫ, ФАМИЛИЯ	

Серийный номер: 3094B7974B3CA8E1F07A347CFAD6FA78

Действителен с: 17.05.2022 13:02:00 UTC

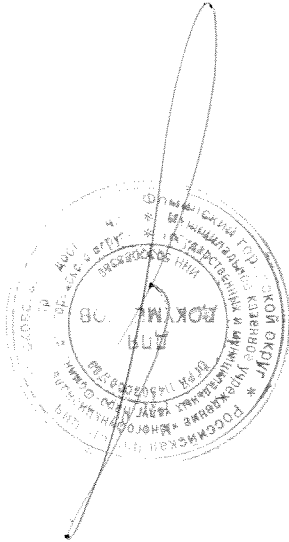
Действителен до: 10.08.2023 13:02:00 UTC

Владелец: ФЕДЕРАЛЬНАЯ СЛУЖБА ГОСУДАРСТВЕННОЙ
РЕГИСТРАЦИИ, КАДАСТРА И КАРТОГРАФИИ

Электронный документ на бумажном носителе предоставил:

Обособленное подразделение МКУ МФЦ Наро-Фоминского городского округа в Территориальном управлении Апрелевка Администрации Наро-Фоминского городского округа: 14363, Московская область, Наро-Фоминский городской округ, г. Апрелевка, ул. Авиаторовская, стр. 14

Начальник подразделения



М.А. Воздвиженская

22.03.2023 09:00