

но и скреплено

ЛИСТ

ТА А.Ф.

Управление Федеральной службы государственной регистрации, кадастра и картографии по Московской области

полное наименование органа регистрации прав

Выписка из Единого государственного реестра недвижимости об объекте недвижимости

Сведения о характеристиках объекта недвижимости

В Единый государственный реестр недвижимости внесены следующие сведения:

Раздел 1 Лист 1

Здание

вид объекта недвижимости

Лист № 1 раздела 1

Всего листов раздела 1: 2

Всего разделов: 4

Всего листов выписки: 10

20.06.2023г.

Кадастровый номер: 50:20:0000000:304196

Номер кадастрового квартала: 50:20:0070752

Дата присвоения кадастрового номера: 27.03.2018

Ранее присвоенный государственный учетный номер: Инвентарный номер 54-7094; Условный номер 50-50-20/086/2007-159

Адрес: Российская Федерация, Московская область, Одинцовский городской округ, город Кубинка, улица Сосновка, дом 20, строение 3

Площадь: 3827.8

Назначение: Нежилое

Наименование: Здание управления новое

Количество этажей, в том числе подземных этажей: 5, в том числе подземных 1

Материал наружных стен: Кирпичные

Год ввода в эксплуатацию по завершении строительства: данные отсутствуют

Год завершения строительства: данные отсутствуют

Кадастровая стоимость, руб.: 34489317.85

Кадастровые номера иных объектов недвижимости, в пределах которых расположен объект недвижимости: 50:20:0070752:665

Кадастровые номера помещений, машино-мест, расположенных в здании или сооружении: данные отсутствуют

Кадастровые номера объектов недвижимости, из которых образован объект недвижимости: данные отсутствуют

Кадастровые номера образованных объектов недвижимости: данные отсутствуют

Сведения о включении объекта недвижимости в состав предприятия как имущественного комплекса: данные отсутствуют

Сведения о включении объекта недвижимости в состав единого недвижимого комплекса: данные отсутствуют

полное наименование должности



ДОКУМЕНТ ПОДПИСАН

ЭЛЕКТРОННОЙ ПОДПИСЬЮ

Сертификат: 3094B7974B3CA8E1F07A347CFAD6FA78

Владелец: ФЕДЕРАЛЬНАЯ СЛУЖБА ГОСУДАРСТВЕННОЙ

РЕГИСТРАЦИИ, КАДАСТРА И КАРТОГРАФИИ

Действителен: с 17.05.2022 по 10.08.2023

инициалы, фамилия

Здание		
вид объекта недвижимости		
Лист № 2 раздела 1	Всего листов раздела 1: 2	Всего разделов: 4
20.06.2023г.		
Кадастровый номер:	50:20:0000000:304196	
Виды разрешенного использования:	данные отсутствуют	
Сведения о включении объекта недвижимости в реестр объектов культурного наследия:	данные отсутствуют	
Сведения о кадастровом инженере:	данные отсутствуют	
Статус записи об объекте недвижимости:	Сведения об объекте недвижимости имеют статус "актуальные, ранее учтенные"	
Особые отметки:	Сведения, необходимые для заполнения разделов: 6 - Сведения о частях объекта недвижимости; 7 - Перечень помещений, машино-мест, расположенных в здании, сооружении; 8 - План расположения помещения, машино-места на этаже (плане этажа), отсутствуют.	
Получатель выписки:	Пайсова Жанна Евгеньевна (представитель правообладателя), Правообладатель: от имени заявителя Ростелеком, 7707049388	


Сейчас  
Владелец  
ГОС  
КАР  
Действ

Муниципал  
муниципаль

МКУ МФЦ С

143007, Москва

Главный специалист  
21.06.2023 г.

ПОЛНОЕ НАИМЕНОВАНИЕ ДОЛЖНОСТИ	 ДОКУМЕНТ ПОДПИСАН ЭЛЕКТРОННОЙ ПОДПИСЬЮ	инициалы, фамилия
	Сертификат: 3094B7974B3CA8E1F07A347CFAD6FA78 Владелец: ФЕДЕРАЛЬНАЯ СЛУЖБА ГОСУДАРСТВЕННОЙ РЕГИСТРАЦИИ, КАДАСТРА И КАРТОГРАФИИ Действителен: с 17.05.2022 по 10.08.2023	

Выписка из Единого государственного реестра недвижимости об объекте недвижимости  
Сведения о зарегистрированных правах

Здание

вид объекта недвижимости

Лист № 1 раздела 2

Всего листов раздела 2: 1

Всего разделов: 4


Всего листов выписки: 10

20.06.2023г.

Кадастровый номер:

50:20:0000000:304196

1	Правообладатель (правообладатели):	1.1	Публичное акционерное общество "Ростелеком", ИНН: 7707049388, ОГРН: 1027700198767
	Сведения о возможности предоставления третьим лицам персональных данных физического лица:	1.1.1	данные отсутствуют
2	Вид, номер, дата и время государственной регистрации права:	2.1	Собственность 50-50-20/086/2007-159 25.08.2007 00:00:00
3	Сведения об осуществлении государственной регистрации сделки, права без необходимого в силу закона согласия третьего лица, органа:	3.1	данные отсутствуют
4	Ограничение прав и обременение объекта недвижимости:	не зарегистрировано	
5	Договоры участия в долевом строительстве:	не зарегистрировано	
6	Заявленные в судебном порядке права требования:	данные отсутствуют	
7	Сведения о возможности предоставления третьим лицам персональных данных физического лица	данные отсутствуют	
8	Сведения о возражении в отношении зарегистрированного права:	данные отсутствуют	
9	Сведения о наличии решения об изъятии объекта недвижимости для государственных и муниципальных нужд:	данные отсутствуют	
10	Сведения о невозможности государственной регистрации без личного участия правообладателя или его законного представителя:	данные отсутствуют	
11	Правопритязания и сведения о наличии поступивших, но не рассмотренных заявлений о проведении государственной регистрации права (перехода, прекращения права), ограничения права или обременения объекта недвижимости, сделки в отношении объекта недвижимости:	отсутствуют	

полное наименование должности	 ДОКУМЕНТ ПОДПИСАН ЭЛЕКТРОННОЙ ПОДПИСЬЮ	инициалы, фамилия

Выписка из Единого государственного реестра недвижимости об объекте недвижимости  
Описание местоположения объекта недвижимости

Здание

вид объекта недвижимости

Лист № 1 раздела 5

Всего листов раздела 5: 1

Всего разделов: 4


Всего листов выписки: 10

20.06.2023г.

Кадастровый номер:

50:20:0000000:304196

Схема расположения объекта недвижимости (части объекта недвижимости) на земельном участке(ах)



Масштаб 1:500

Условные обозначения:

полное наименование должности



ДОКУМЕНТ ПОДПИСАН  
ЭЛЕКТРОННОЙ ПОДПИСЬЮ

Сертификат: 3094В7974ВЗСАВЕ1Г07А347СFAD6FA78  
Владелец: ФЕДЕРАЛЬНАЯ СЛУЖБА ГОСУДАРСТВЕННОЙ  
РЕГИСТРАЦИИ, КАДАСТРА И КАРТОГРАФИИ  
Действителен: с 17.05.2022 по 10.08.2023

инициалы, фамилия

Здание

вид объекта недвижимости

Лист № 1 раздела 5.1

Всего листов раздела 5.1: 6

Всего разделов: 4

Всего листов выписки: 10

20.06.2023г.

Кадастровый номер:

50:20:0000000:304196

1. Сведения о координатах характерных точек контура объекта недвижимости  
Система координат МСК-50, зона 2

Номер точки	Координаты, м		Радиус, м	Средняя квадратическая погрешность определения координат характерных точек контура, м	Глубина, высота, м	
	X	Y			Н1	Н2
	2	3	4	5	6	7
1	450409.34	2142162.11	-	0.1	данные отсутствуют	данные отсутствуют
2	450409.27	2142174.58	-	0.1	данные отсутствуют	данные отсутствуют
3	450408.79	2142174.58	-	0.1	данные отсутствуют	данные отсутствуют
4	450408.65	2142176.77	-	0.1	данные отсутствуют	данные отсутствуют
5	450405.99	2142176.6	-	0.1	данные отсутствуют	данные отсутствуют
6	450405.25	2142188.05	-	0.1	данные отсутствуют	данные отсутствуют
7	450417.81	2142188.86	-	0.1	данные отсутствуют	данные отсутствуют
8	450417.77	2142189.34	-	0.1	данные отсутствуют	данные отсутствуют
9	450416.45	2142189.25	-	0.1	данные отсутствуют	данные отсутствуют
10	450416.28	2142191.79	-	0.1	данные отсутствуют	данные отсутствуют
11	450418.57	2142191.94	-	0.1	данные отсутствуют	данные отсутствуют
12	450418.54	2142192.4	-	0.1	данные отсутствуют	данные отсутствуют

полное наименование должности



ДОКУМЕНТ ПОДПИСАН  
ЭЛЕКТРОННОЙ ПОДПИСЬЮ

Сертификат: 3094B7974B3CA8E1F07A347CFAD6FA78  
Владелец: ФЕДЕРАЛЬНАЯ СЛУЖБА ГОСУДАРСТВЕННОЙ  
РЕГИСТРАЦИИ, КАДАСТРА И КАРТОГРАФИИ  
Действителен: с 17.05.2022 по 10.08.2023

инициалы, фамилия

Здание

ВИД ОБЪЕКТА НЕДВИЖИМОСТИ

Лист № 2 раздела 5.1

Всего листов раздела 5.1: 6

Всего разделов: 4

Всего листов выписки

20.06.2023г.

Кадастровый номер:

50:20:0000000:304196

13	450418.34	2142192.39	-	0.1	данные отсутствуют	данные отсутствуют
14	450417.92	2142198.85	-	0.1	данные отсутствуют	данные отсутствуют
15	450418.22	2142198.87	-	0.1	данные отсутствуют	данные отсутствуют
16	450417.76	2142205.93	-	0.1	данные отсутствуют	данные отсутствуют
17	450417.46	2142205.91	-	0.1	данные отсутствуют	данные отсутствуют
18	450417.04	2142212.43	-	0.1	данные отсутствуют	данные отсутствуют
19	450417.28	2142212.44	-	0.1	данные отсутствуют	данные отсутствуют
20	450417.26	2142212.82	-	0.1	данные отсутствуют	данные отсутствуют
21	450414.9	2142212.67	-	0.1	данные отсутствуют	данные отсутствуют
22	450414.55	2142218.08	-	0.1	данные отсутствуют	данные отсутствуют
23	450416.91	2142218.23	-	0.1	данные отсутствуют	данные отсутствуют
24	450416.88	2142218.7	-	0.1	данные отсутствуют	данные отсутствуют
25	450416.64	2142218.7	-	0.1	данные отсутствуют	данные отсутствуют
26	450416.53	2142220.49	-	0.1	данные отсутствуют	данные отсутствуют
27	450417.54	2142220.55	-	0.1	данные отсутствуют	данные отсутствуют
28	450417.51	2142220.93	-	0.1	данные отсутствуют	данные отсутствуют
29	450418.46	2142221	-	0.1	данные отсутствуют	данные отсутствуют

полное наименование должности



ДОКУМЕНТ ПОДПИСАН

ЭЛЕКТРОННОЙ ПОДПИСЬЮ

Сертификат: 3094В7974В3СА8Е1F07А347СFAD6FА78

Владелец: ФЕДЕРАЛЬНАЯ СЛУЖБА ГОСУДАРСТВЕННОЙ

РЕГИСТРАЦИИ, КАДАСТРА И КАРТОГРАФИИ.

Действителен: с 17.05.2022 по 10.08.2023

инициалы, фамилия

Здание

вид объекта недвижимости

раздела 5.1

Всего листов раздела 5.1: 6

Всего разделов: 4

Всего листов выписки: 10

Инвентарный номер:

50:20:0000000:304196

30	450418.38	2142222.29	-	0.1	данные отсутствуют	данные отсутствуют
31	450416.42	2142222.17	-	0.1	данные отсутствуют	данные отсутствуют
32	450416.23	2142225.19	-	0.1	данные отсутствуют	данные отсутствуют
33	450416.53	2142225.21	-	0.1	данные отсутствуют	данные отсутствуют
34	450416.07	2142232.27	-	0.1	данные отсутствуют	данные отсутствуют
35	450415.77	2142232.25	-	0.1	данные отсутствуют	данные отсутствуют
36	450415.35	2142238.74	-	0.1	данные отсутствуют	данные отсутствуют
37	450415.56	2142238.75	-	0.1	данные отсутствуют	данные отсутствуют
38	450415.53	2142239.16	-	0.1	данные отсутствуют	данные отсутствуют
39	450413.23	2142239.01	-	0.1	данные отсутствуют	данные отсутствуют
40	450413.06	2142241.57	-	0.1	данные отсутствуют	данные отсутствуют
41	450414.37	2142241.66	-	0.1	данные отсутствуют	данные отсутствуют
42	450414.34	2142242.13	-	0.1	данные отсутствуют	данные отсутствуют
43	450401.58	2142241.3	-	0.1	данные отсутствуют	данные отсутствуют
44	450401.61	2142240.91	-	0.1	данные отсутствуют	данные отсутствуют
45	450402.91	2142240.99	-	0.1	данные отсутствуют	данные отсутствуют
46	450403.08	2142238.43	-	0.1	данные отсутствуют	данные отсутствуют

полное наименование должности

ДОКУМЕНТ ПОДПИСАН  
ЭЛЕКТРОННОЙ ПОДПИСЬЮСертификат: 3094В7974В3СА8Е1F07А347СFAD6FА78  
Владелец: ФЕДЕРАЛЬНАЯ СЛУЖБА ГОСУДАРСТВЕННОЙ  
РЕГИСТРАЦИИ, КАДАСТРА И КАРТОГРАФИИ  
Действителен: с 17.05.2022 по 10.08.2023

инициалы, фамилия

## Здание

вид объекта недвижимости

Лист № 4 раздела 5.1

Всего листов раздела 5.1: 6

Всего разделов: 4

Всего листов в

20.06.2023г.

Кадастровый номер:

50:20:0000000:304196

47	450400.77	2142238.28	-	0.1	данные отсутствуют	данные отсутствуют
48	450400.8	2142237.85	-	0.1	данные отсутствуют	данные отсутствуют
49	450401	2142237.86	-	0.1	данные отсутствуют	данные отсутствуют
50	450401.66	2142227.58	-	0.1	данные отсутствуют	данные отсутствуют
51	450400.12	2142227.48	-	0.1	данные отсутствуют	данные отсутствуют
52	450400.29	2142224.78	-	0.1	данные отсутствуют	данные отсутствуют
53	450401.84	2142224.88	-	0.1	данные отсутствуют	данные отсутствуют
54	450402.3	2142217.76	-	0.1	данные отсутствуют	данные отсутствуют
55	450402.11	2142217.75	-	0.1	данные отсутствуют	данные отсутствуют
56	450402.14	2142217.28	-	0.1	данные отсутствуют	данные отсутствуют
57	450404.48	2142217.43	-	0.1	данные отсутствуют	данные отсутствуют
58	450404.83	2142212.02	-	0.1	данные отсутствуют	данные отсутствуют
59	450402.5	2142211.87	-	0.1	данные отсутствуют	данные отсутствуют
60	450402.53	2142211.42	-	0.1	данные отсутствуют	данные отсутствуют
61	450402.71	2142211.43	-	0.1	данные отсутствуют	данные отсутствуют
62	450403.37	2142201.15	-	0.1	данные отсутствуют	данные отсутствуют
63	450401.83	2142201.05	-	0.1	данные отсутствуют	данные отсутствуют

полное наименование должности



ДОКУМЕНТ ПОДПИСАН

ЭЛЕКТРОННОЙ ПОДПИСЬЮ

Сертификат: 3094В7974В3СА8Е1Р07А347СFAD6FA78

Владелец: ФЕДЕРАЛЬНАЯ СЛУЖБА ГОСУДАРСТВЕННОЙ

РЕГИСТРАЦИИ, КАДАСТРА И КАРТОГРАФИИ

Действителен: с 17.05.2022 по 10.08.2023

инициалы, фамилия



Здание

вид объекта недвижимости

раздела 5.1

Всего листов раздела 5.1: 6

Всего разделов: 4

Всего листов выписки: 10

Листовой номер:

50:20:0000000:304196

64	450402	2142198.36	-	0.1	данные отсутствуют	данные отсутствуют
65	450403.55	2142198.46	-	0.1	данные отсутствуют	данные отсутствуют
66	450404	2142191.46	-	0.1	данные отсутствуют	данные отсутствуют
67	450403.8	2142191.45	-	0.1	данные отсутствуют	данные отсутствуют
68	450401.71	2142191.31	-	0.1	данные отсутствуют	данные отсутствуют
69	450402.79	2142174.55	-	0.1	данные отсутствуют	данные отсутствуют
70	450372.57	2142174.39	-	0.1	данные отсутствуют	данные отсутствуют
71	450372.64	2142161.91	-	0.1	данные отсутствуют	данные отсутствуют
1	450409.34	2142162.11	-	0.1	данные отсутствуют	данные отсутствуют

## 2. Сведения о предельных высоте и глубине конструктивных элементов объекта недвижимости

Предельная глубина конструктивных элементов объекта недвижимости, м

данные отсутствуют

Предельная высота конструктивных элементов объекта недвижимости, м

данные отсутствуют

полное наименование должности

ДОКУМЕНТ ПОДПИСАН  
ЭЛЕКТРОННОЙ ПОДПИСЬЮ

инициалы, фамилия

Сертификат: 3094B7974B3CA8E1F07A347CFAD6FA78

Владелец: ФЕДЕРАЛЬНАЯ СЛУЖБА ГОСУДАРСТВЕННОЙ

РЕГИСТРАЦИИ, КАДАСТРА И КАРТОГРАФИИ

Действителен: с 17.05.2022 по 10.08.2023

Здание

вид объекта недвижимости

Лист № 6 раздела 5.1

Всего листов раздела 5.1: 6

Всего разделов: 4

Всего листов в

20.06.2023г.

50:20:0000000:304196

Кадастровый номер:

3. Сведения о характерных точках пересечения контура объекта недвижимости с контуром (контурами) иных зданий, сооружений, объектов незавершенного строительства

Система координат МСК-50, зона 2

Номера характерных точек контура	Координаты, м		Средняя квадратическая погрешность определения координат характерных точек контура, м	Глубина, высота, м		Кадастровые номера иных объектов недвижимости, с контурами которых пересекается контур данного объекта недвижимости
	X	Y		Н1	Н2	
1	2	3	4	5	6	7
данные отсутствуют	данные отсутствуют	данные отсутствуют	данные отсутствуют	данные отсутствуют	данные отсутствуют	данные отсутствуют


полное наименование должности



ДОКУМЕНТ ПОДПИСАН  
ЭЛЕКТРОННОЙ ПОДПИСЬЮ

Сертификат: 3094B7974B3CA8E1F07A347CFAD6FA78  
Владелец: ФЕДЕРАЛЬНАЯ СЛУЖБА ГОСУДАРСТВЕННОЙ  
РЕГИСТРАЦИИ, КАДАСТРА И КАРТОГРАФИИ  
Действителен: с 17.05.2022 по 10.08.2023

инициалы, фамилия



**ДОКУМЕНТ ПОДПИСАН**

**УСИЛЕННОЙ КВАЛИФИЦИРОВАННОЙ ЭЛЕКТРОННОЙ  
ПОДПИСЬЮ**

Сертификат: **64575127400433833109200328139839306360**

Владелец: **ФЕДЕРАЛЬНАЯ СЛУЖБА  
ГОСУДАРСТВЕННОЙ РЕГИСТРАЦИИ, КАДАСТРА И  
КАРТОГРАФИИ**

Действителен с 17.05.2022 по 10.08.2023

Муниципальное казенное учреждение «Многофункциональный центр по предоставлению государственных и муниципальных услуг Одинцовского городского округа Московской области»

МКУ МФЦ Одинцовского городского округа

143007, Московская область, г. Одинцово, Можайское ш., д. 71

Главный специалист Плахута А.Ф.

21.06.2023 г.

